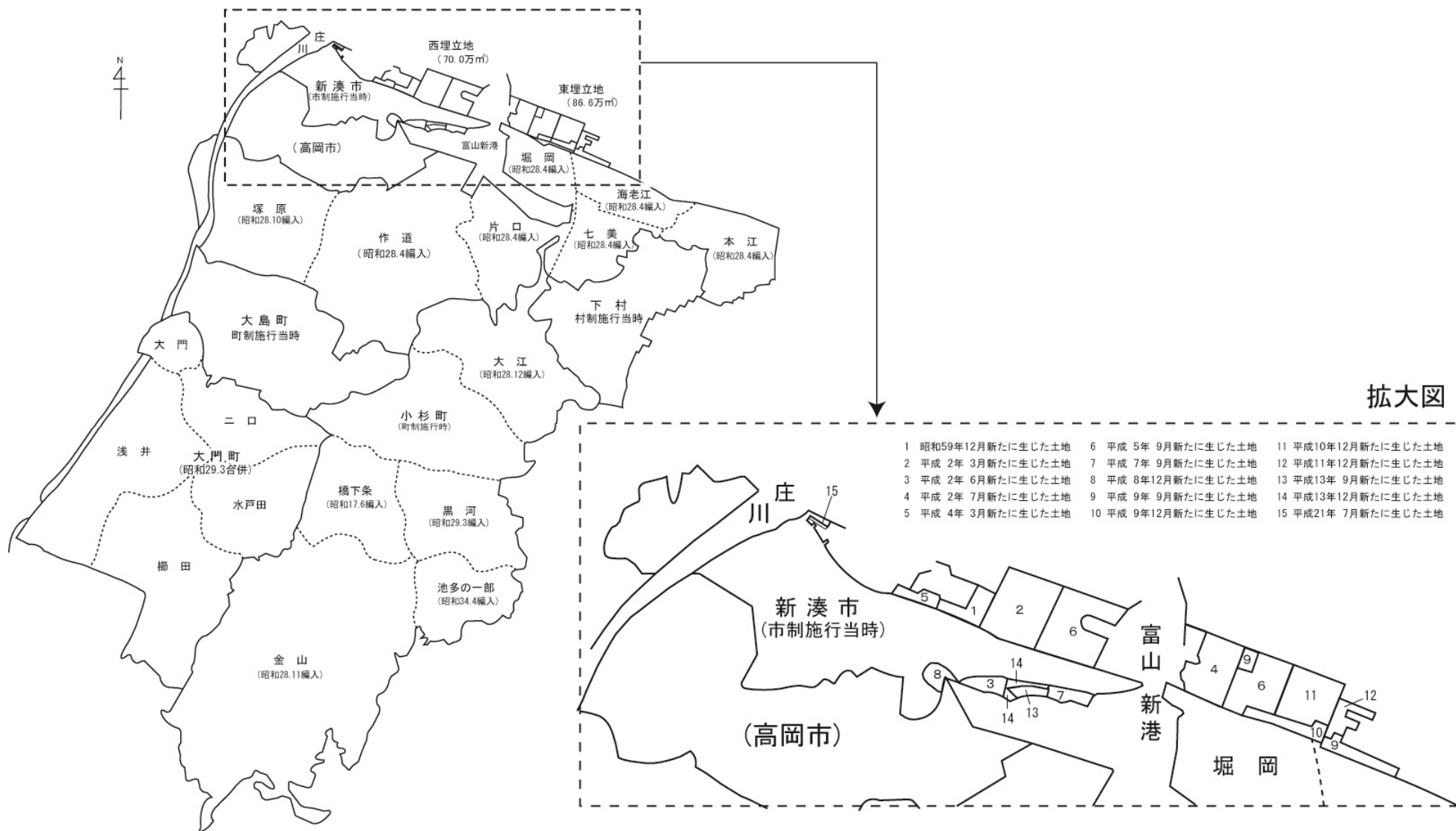
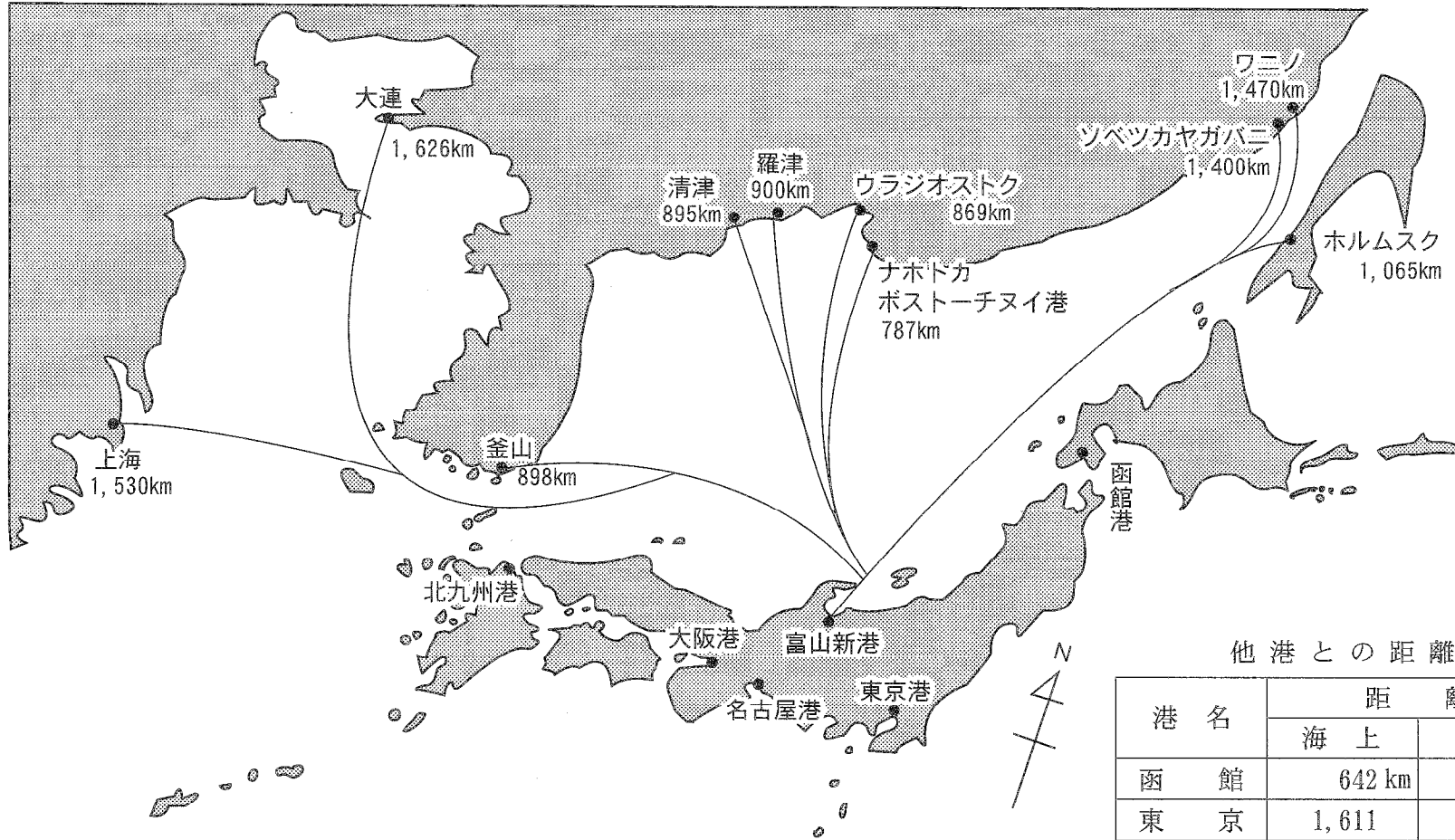


統計図表

1 市域の変遷



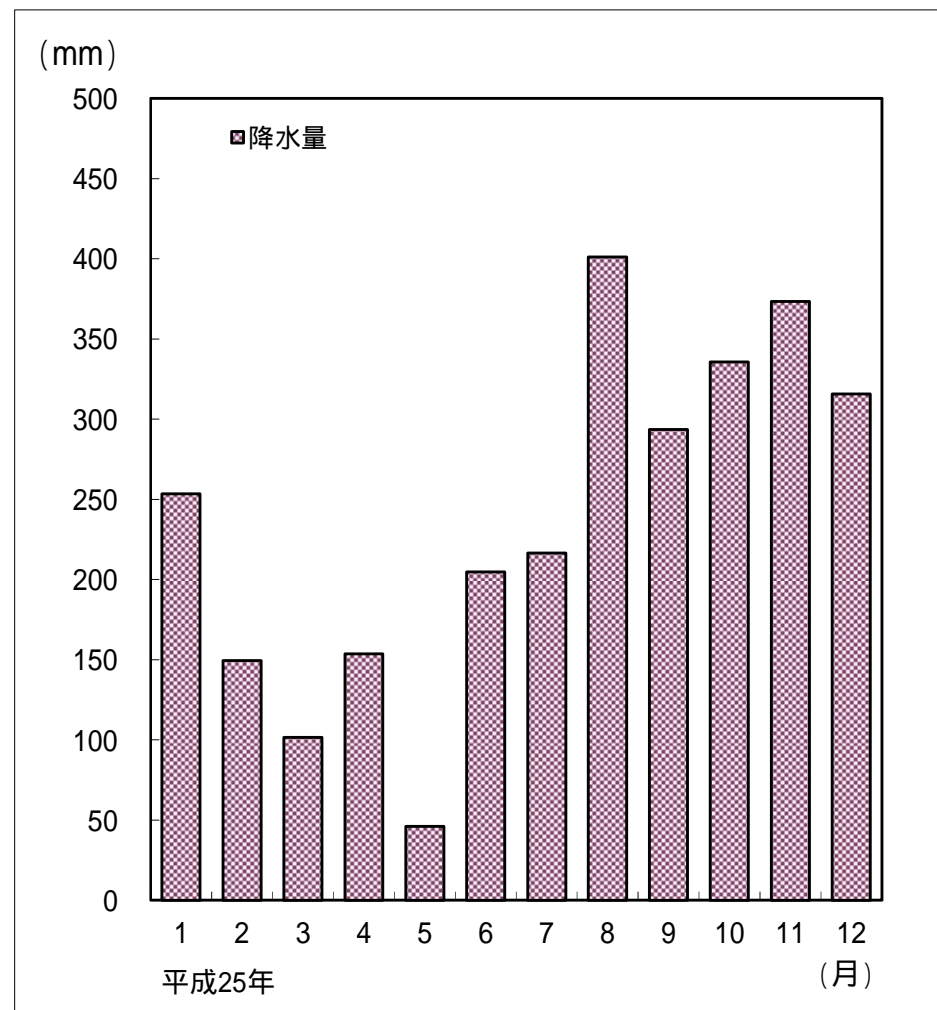
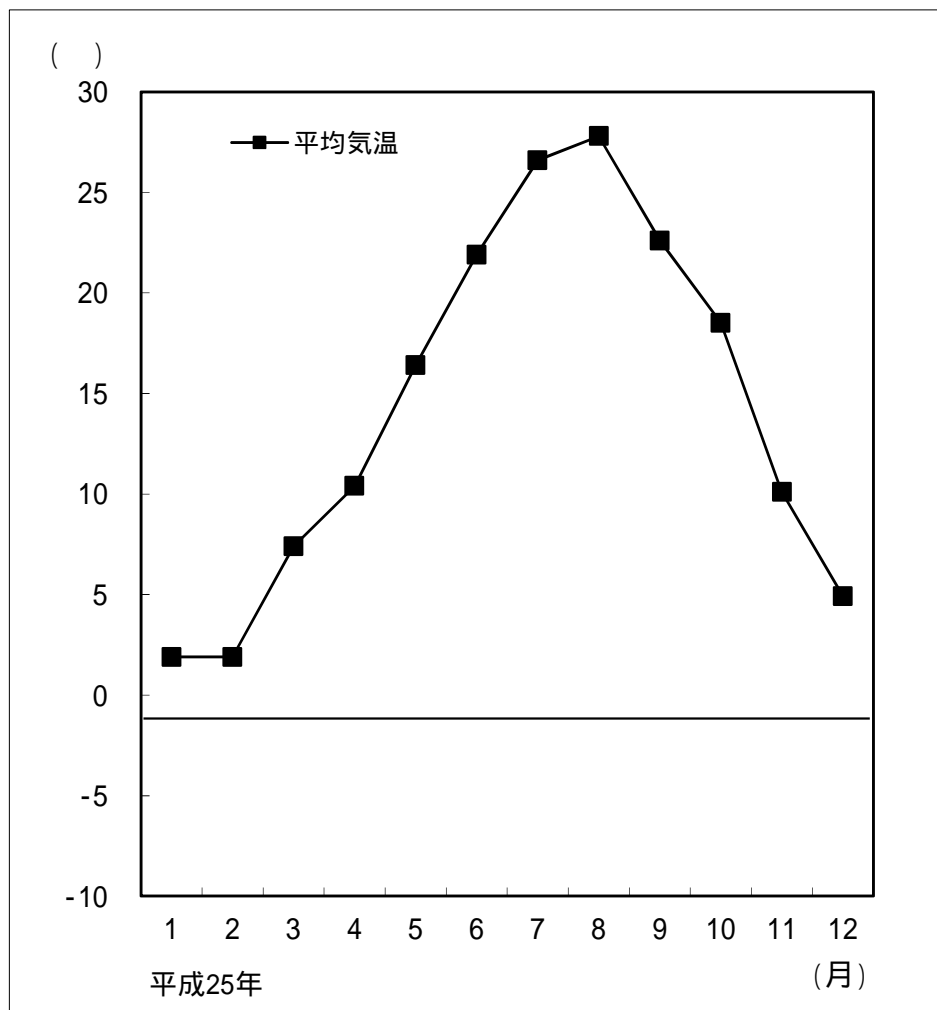
2 富山新港からの距離



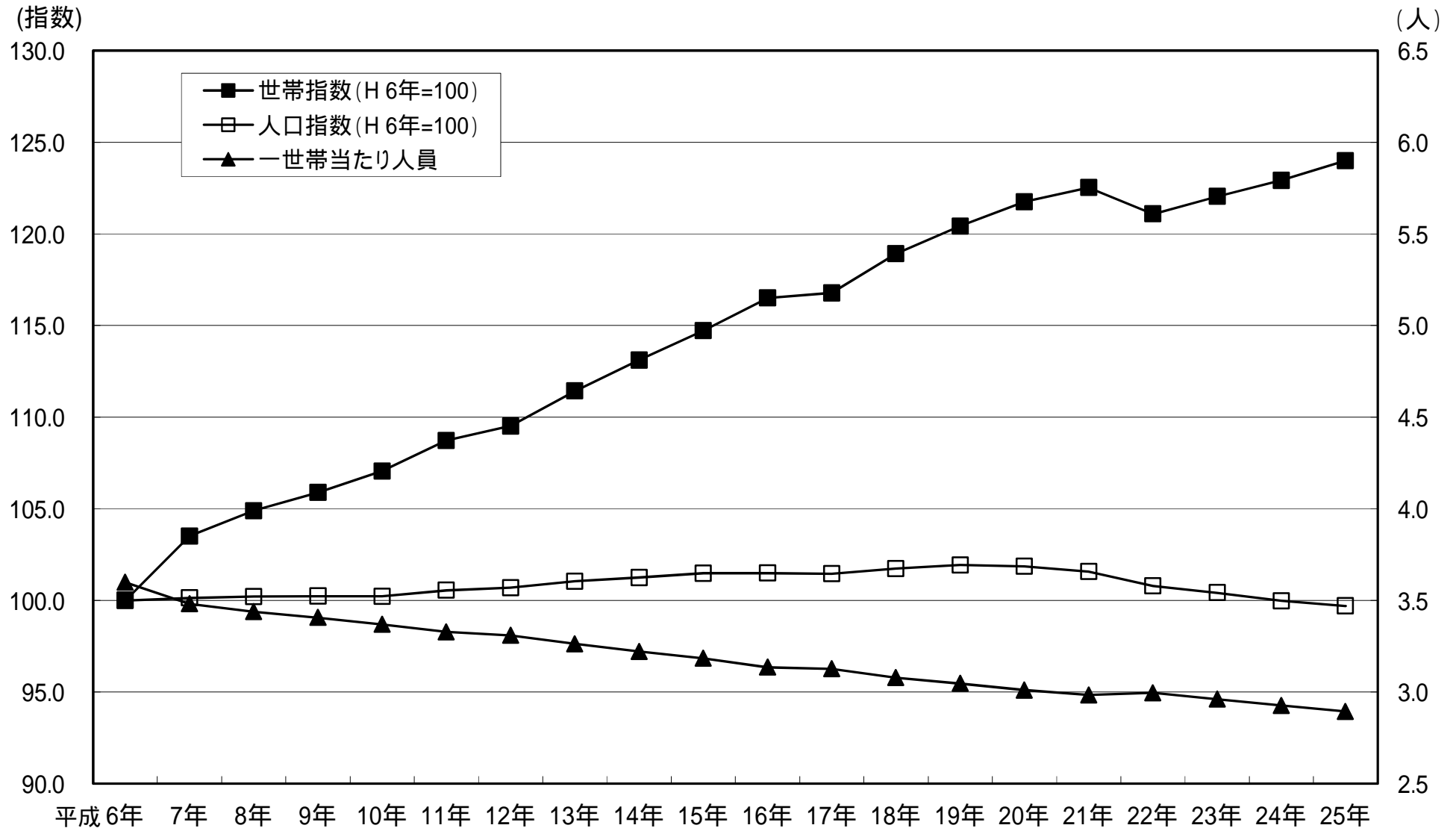
他港との距離

港名	距離	
	海上	陸上
函館	642 km	- km
東京	1,611	410
名古屋	1,648	246
大阪	1,317	364
北九州	865	973

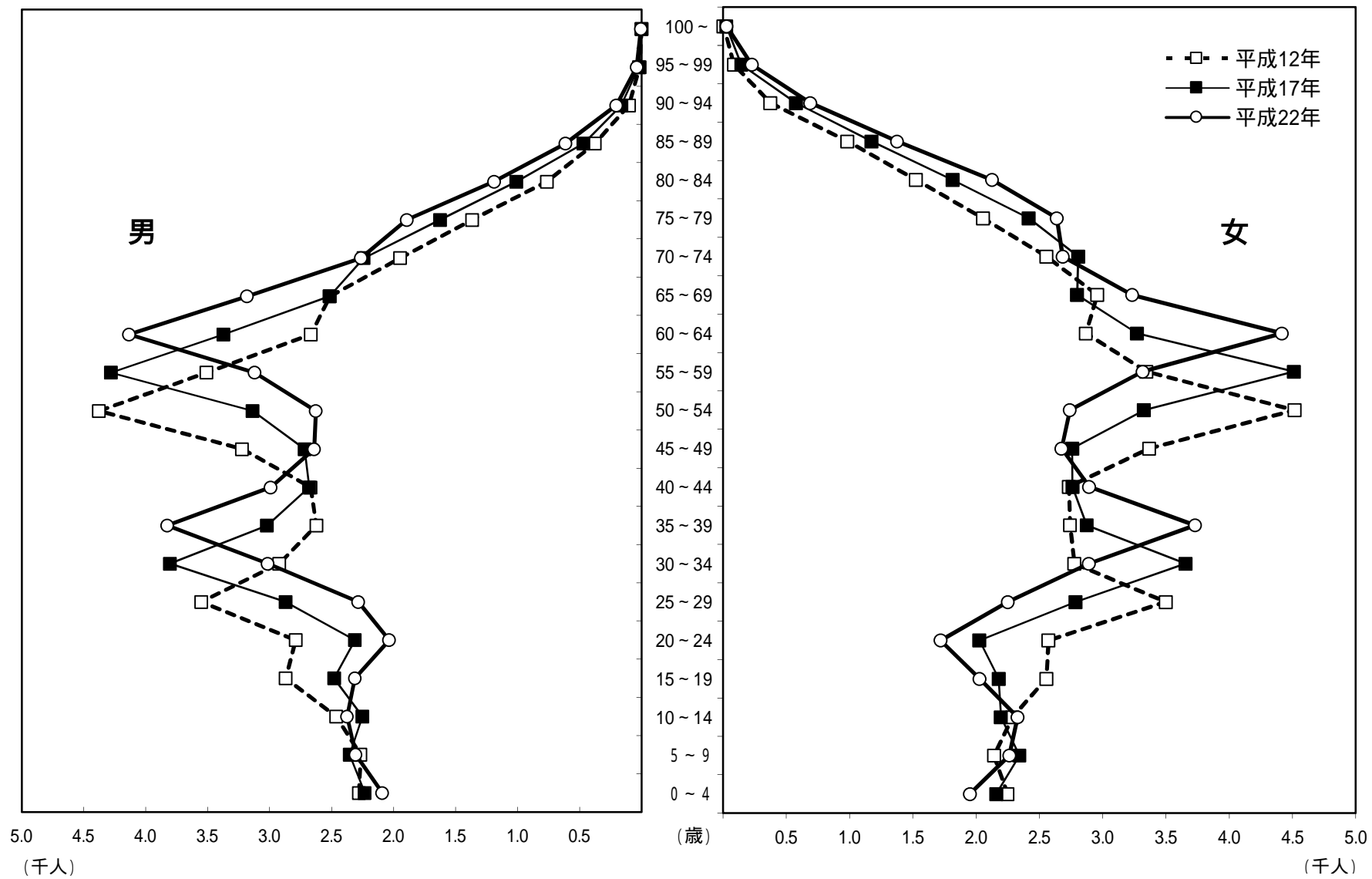
3 気象状況 (本文7ページ)



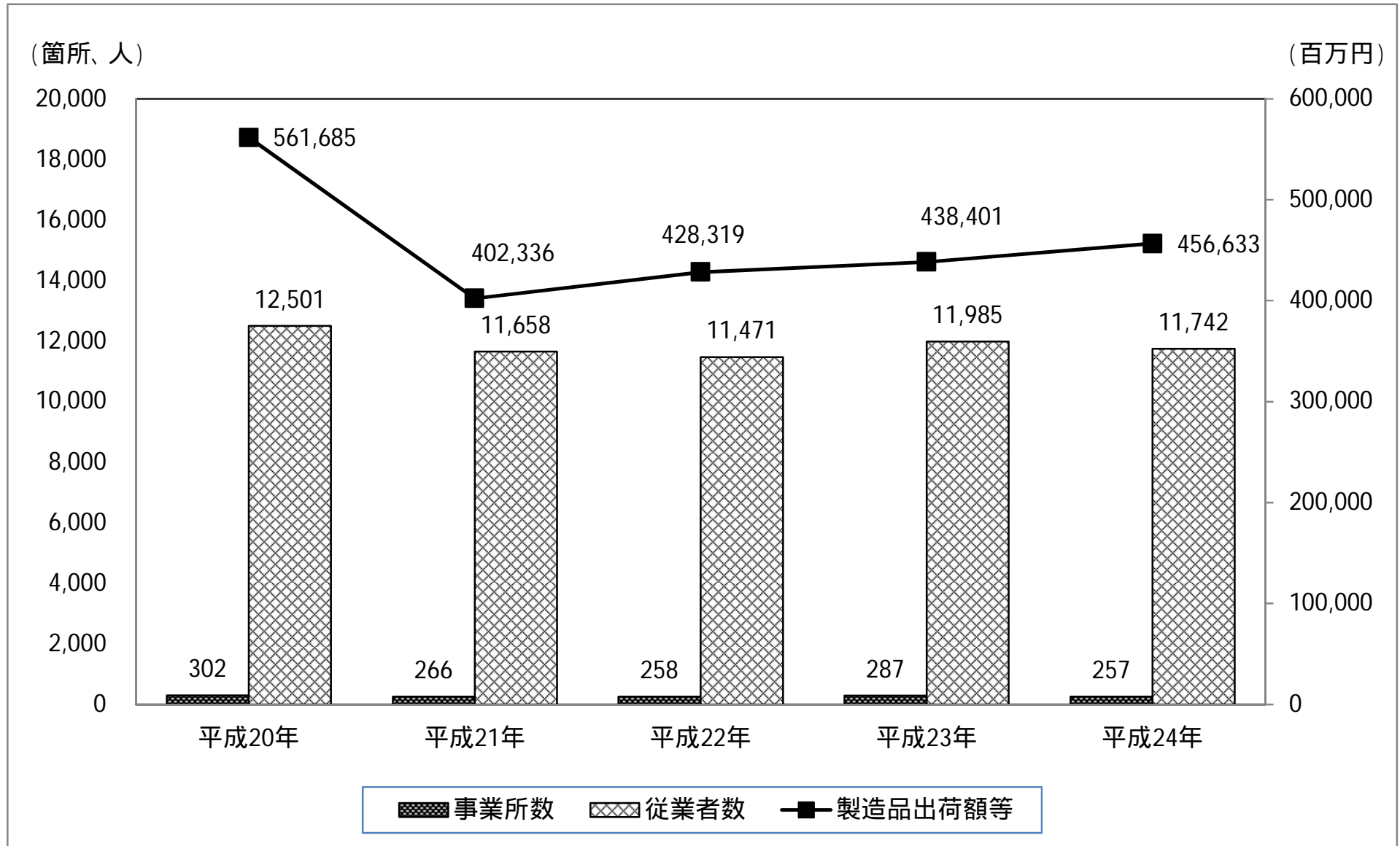
4 人口及び世帯数の推移（本文9ページ）

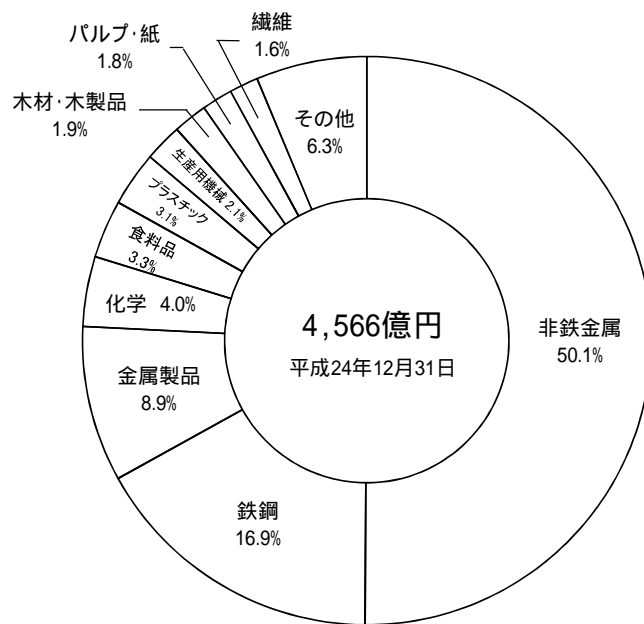
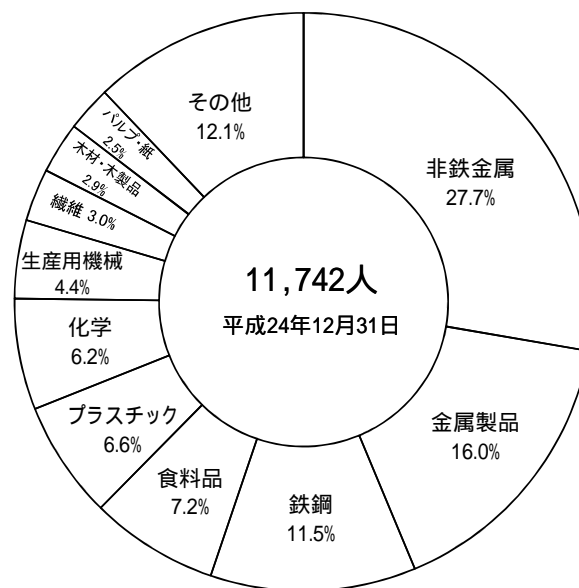
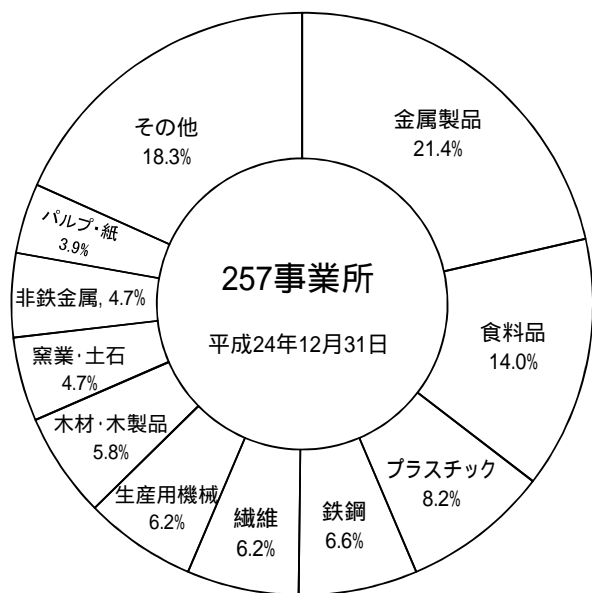


5 人口ピラミッド(本文15ページ)

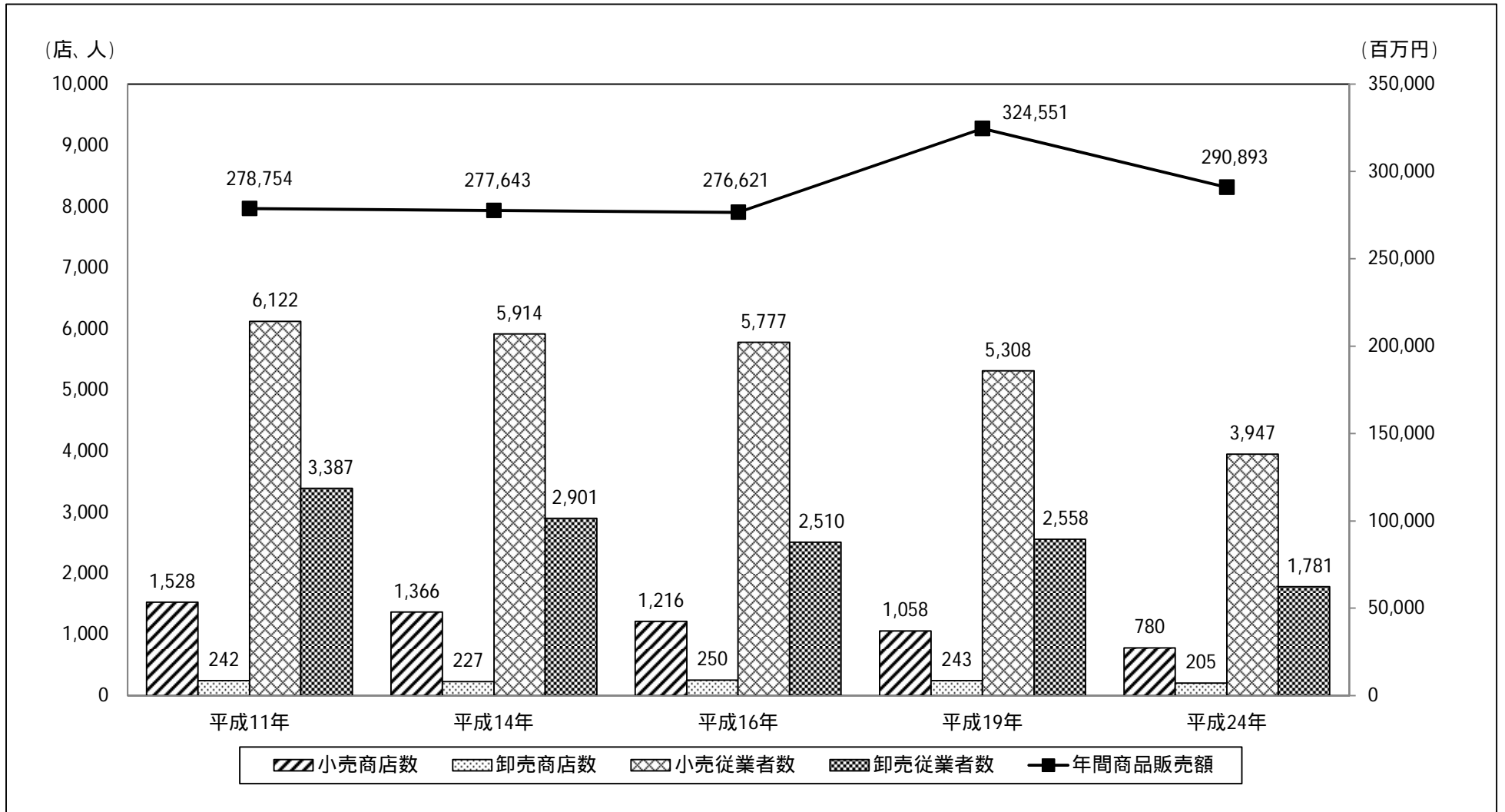


6 工業の推移 (本文38ページ)





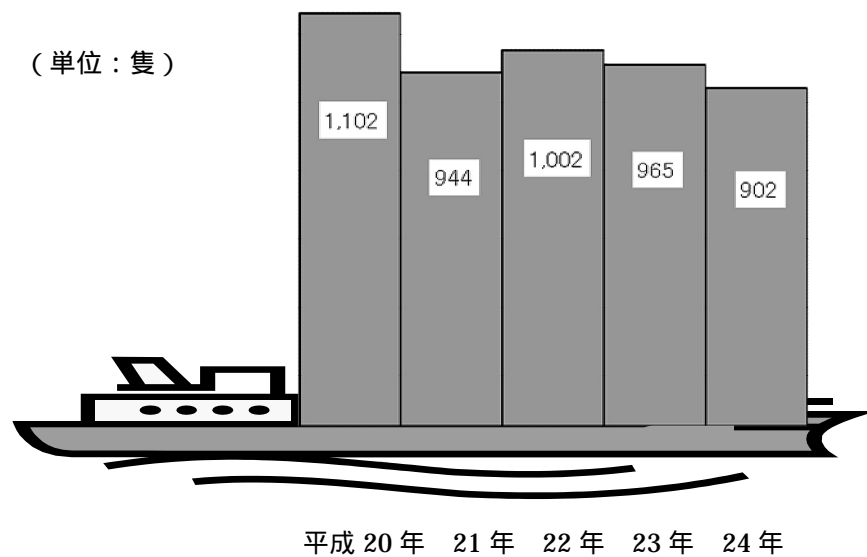
7 商業の推移 (本文39ページ)



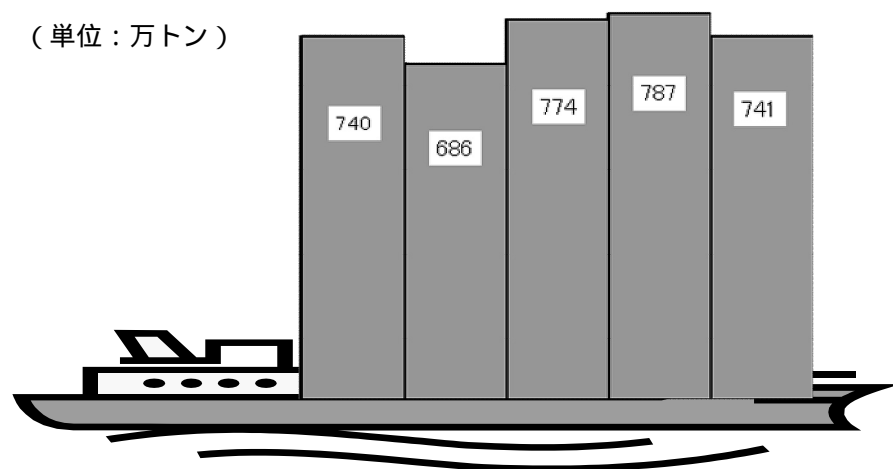
8 富山新港入港船舶の状況と取扱貨物量の推移（本文6 1ページ）

入港船舶数と総トン数

（単位：隻）

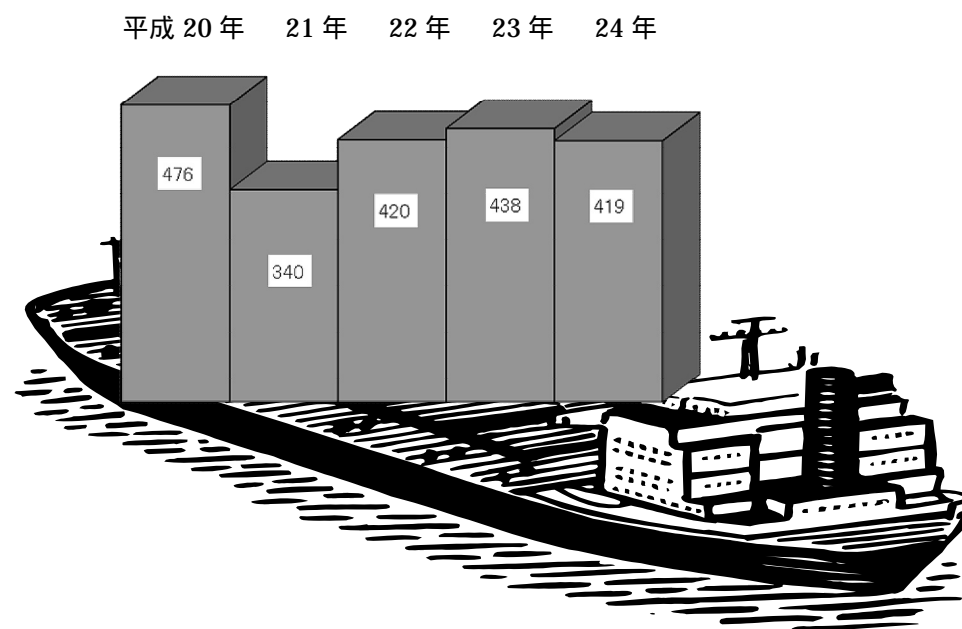


（単位：万トン）

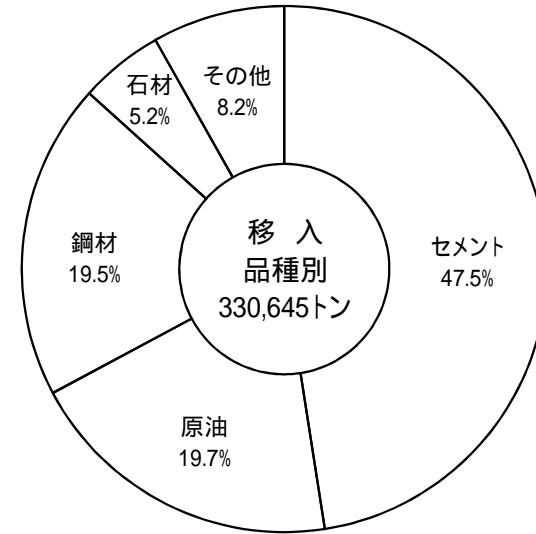
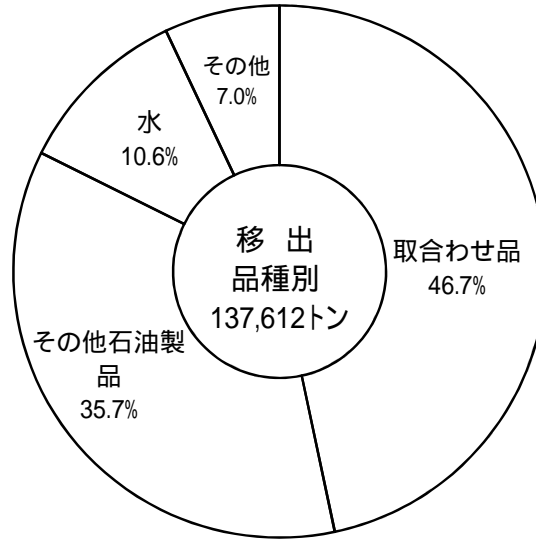
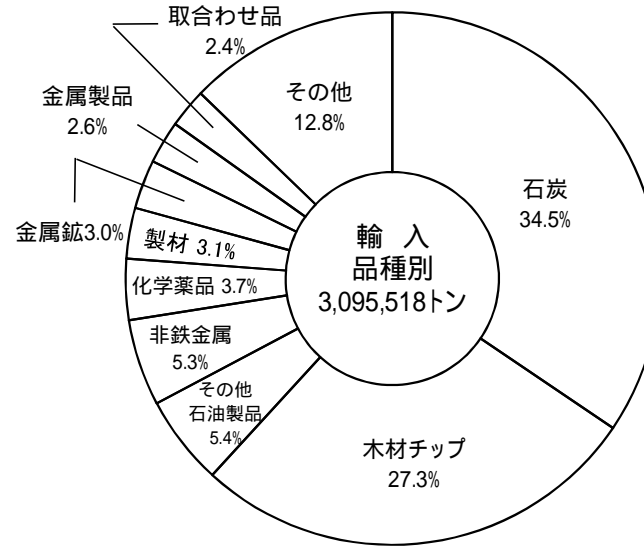
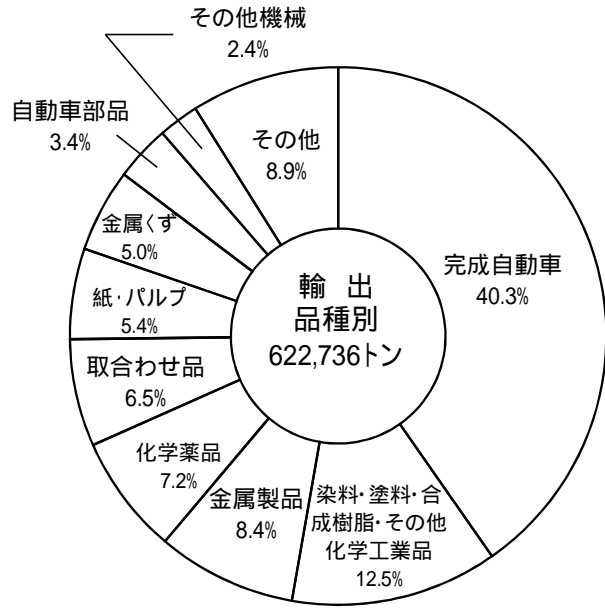


取扱貨物量

（単位：万トン）



9 富山新港品種別出入貨物の状況 (本文 6 2 ~ 6 3 ページ)



10 一般会計決算額の推移（本文115ページ）

