

# 令和6年能登半島地震に関する 緊急アンケート調査

【調査対象】 全市民

【調査方法】 調査票全戸配布32,855部（令和6年3月）  
Web回答可

【回答数】 4,513 

アンケート用紙	3,362
Web回答	1,151

【回収率】 13.74%

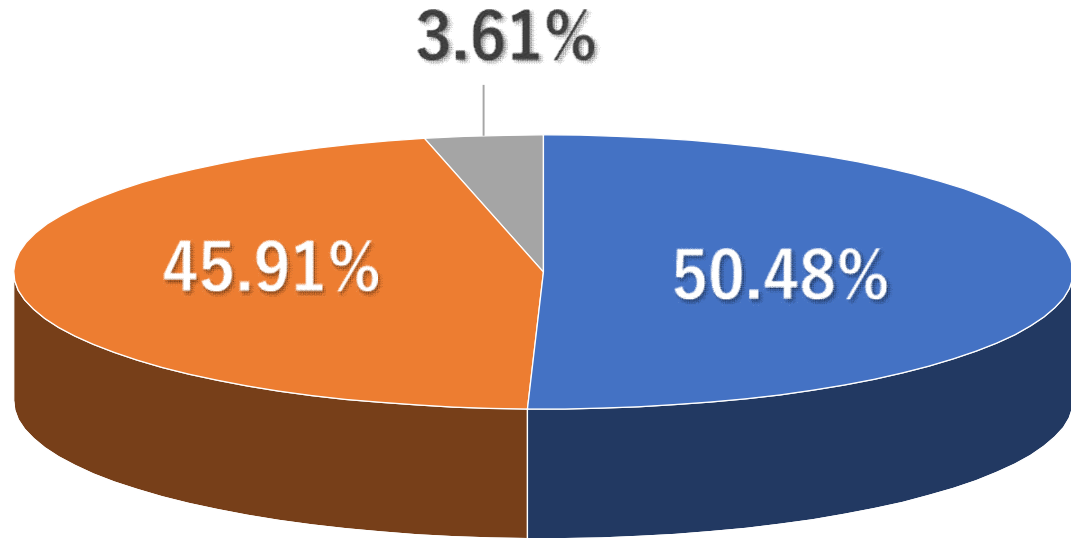
# 問 1 あなたの年代、お住いの地区を教えてください。

年代	回答数	割合
10代	17	0.38%
20代	66	1.46%
30代	214	4.74%
40代	512	11.35%
50代	725	16.06%
60代	964	21.36%
70代	1,440	31.91%
80代以上	531	11.77%
空白	44	0.97%
計	4,513	100%

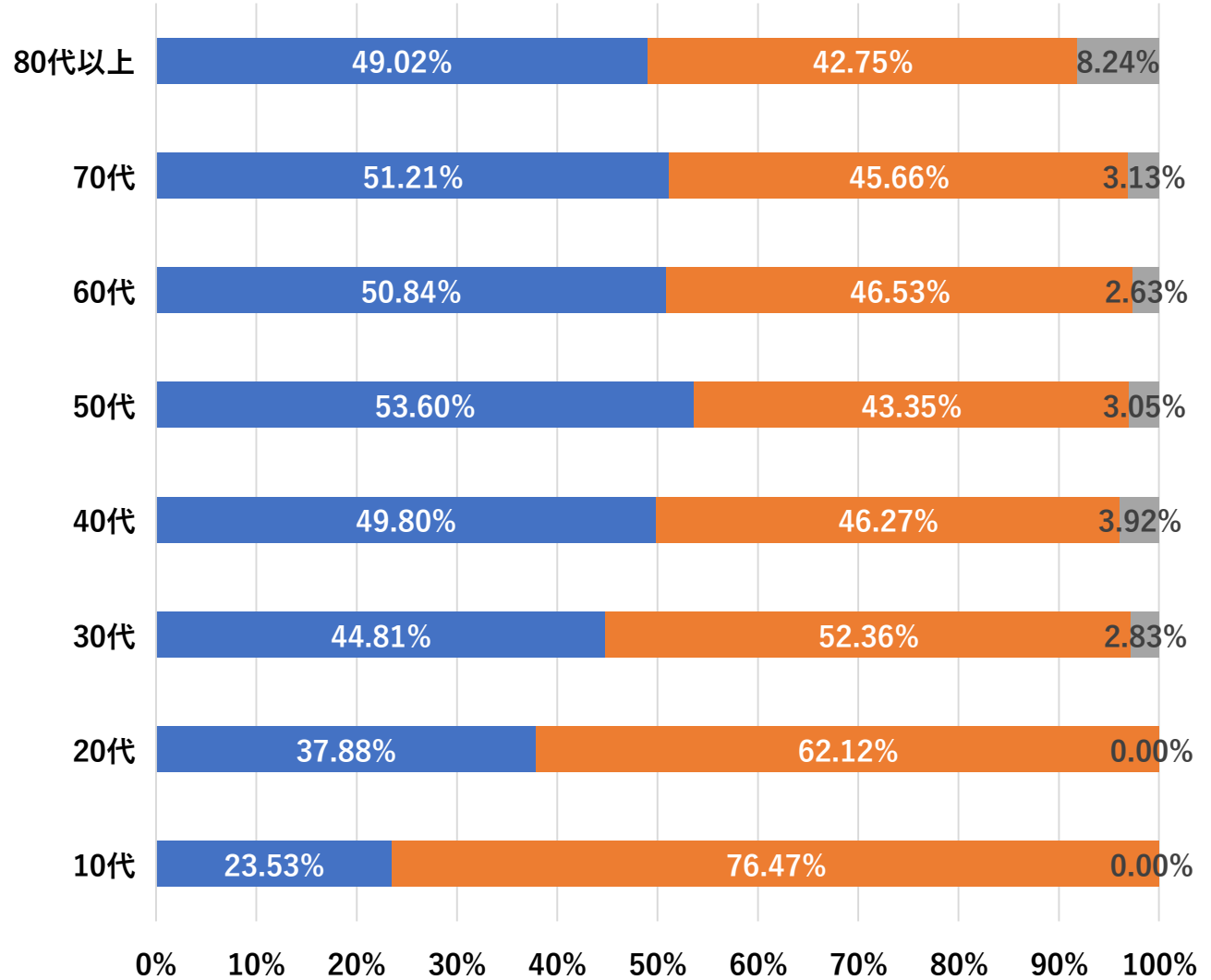
地区	回答数	地区	回答数	地区	回答数
放生津	288	三ヶ	235	浅井	102
新湊	394	戸破	414	櫛田	78
庄西	46	橋下条	104	水戸田	56
作道	228	金山	56	二口	127
片口	183	大江	93	大門	191
堀岡	128	黒河	116	大島	554
海老江	132	池多	21	下	130
七美	63	太閤山	193	空白	109
本江	81	中太閤山	102	計	4,513
塚原	152	南太閤山	137		

## 問2 射水市に津波や洪水など各災害に対応したハザードマップがあることを知っていますか。(単一選択)

- ハザードマップがあることもその内容も概ね知っている
- ハザードマップがあることは知っているが内容は知らない
- ハザードマップがあることを知らない



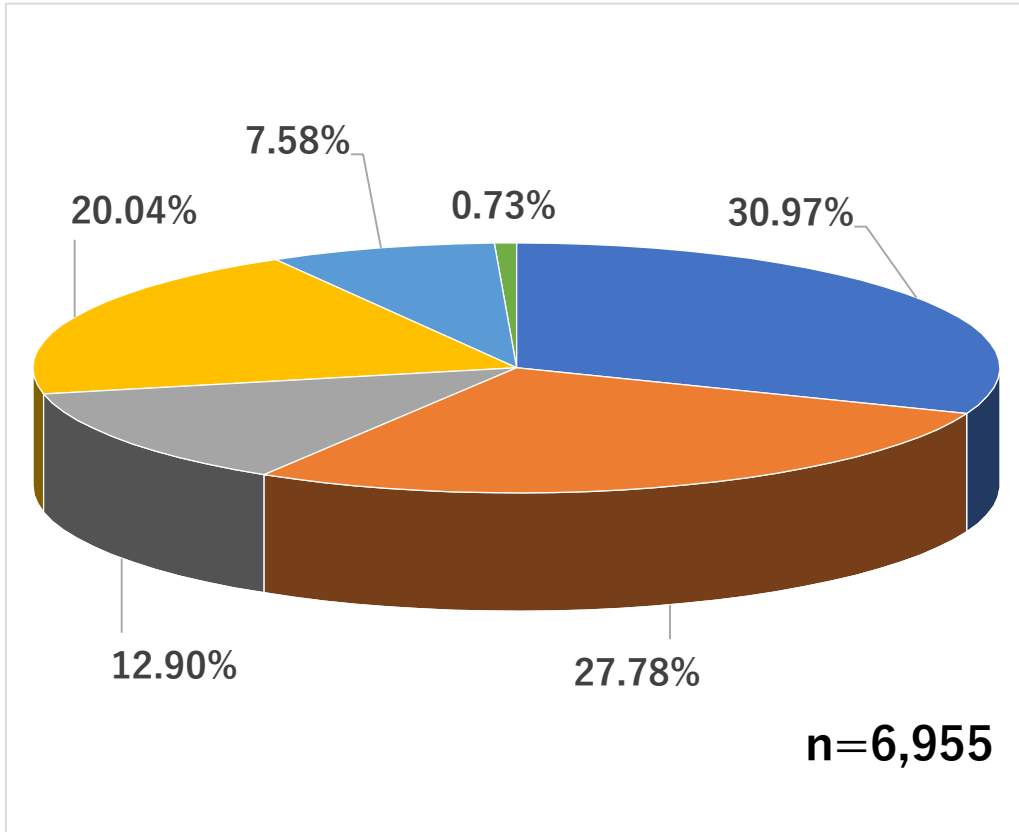
n=4,435



# 問3 あなたは日ごろから減災・防災のため、なにをしていますか。

(複数選択)

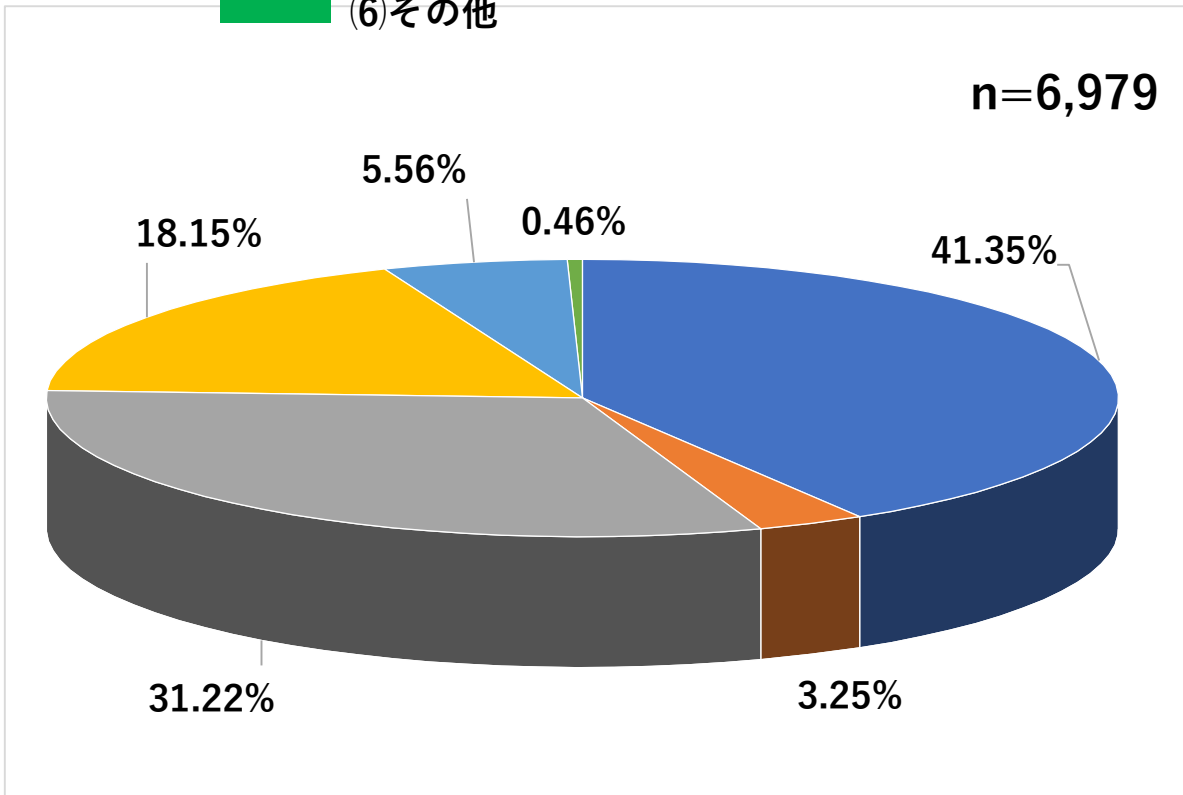
- 食料、防災グッズなどの準備
- 避難場所・ルートの確認
- 住宅の耐震化や家具の固定
- 防災訓練や講演会に参加
- 何もしていない
- その他



年代	回答数	割合	年代	回答数	割合
10代			60代		
(1) 食料、防災グッズなどの準備	8	25.0%	(1) 食料、防災グッズなどの準備	487	34.0%
(2) 避難場所・ルートの確認	12	37.5%	(2) 避難場所・ルートの確認	387	27.0%
(3) 住宅の耐震化や家具の固定	3	9.4%	(3) 住宅の耐震化や家具の固定	171	11.9%
(4) 防災訓練や講演会に参加	4	12.5%	(4) 防災訓練や講演会に参加	274	19.1%
(5) 何もしていない	5	15.6%	(5) 何もしていない	101	7.0%
(6) その他	0	0.0%	(6) その他	13	0.9%
20代			70代		
(1) 食料、防災グッズなどの準備	29	28.2%	(1) 食料、防災グッズなどの準備	647	29.9%
(2) 避難場所・ルートの確認	35	34.0%	(2) 避難場所・ルートの確認	615	28.4%
(3) 住宅の耐震化や家具の固定	5	4.9%	(3) 住宅の耐震化や家具の固定	346	16.0%
(4) 防災訓練や講演会に参加	17	16.5%	(4) 防災訓練や講演会に参加	453	21.0%
(5) 何もしていない	15	14.6%	(5) 何もしていない	88	4.1%
(6) その他	2	1.9%	(6) その他	13	0.6%
30代			80代以上		
(1) 食料、防災グッズなどの準備	107	29.5%	(1) 食料、防災グッズなどの準備	212	27.3%
(2) 避難場所・ルートの確認	103	28.4%	(2) 避難場所・ルートの確認	251	32.3%
(3) 住宅の耐震化や家具の固定	28	7.7%	(3) 住宅の耐震化や家具の固定	142	18.3%
(4) 防災訓練や講演会に参加	81	22.3%	(4) 防災訓練や講演会に参加	144	18.6%
(5) 何もしていない	43	11.8%	(5) 何もしていない	23	3.0%
(6) その他	1	0.3%	(6) その他	4	0.5%
40代			(空白)		
(1) 食料、防災グッズなどの準備	278	31.9%	(1) 食料、防災グッズなどの準備	16	35.6%
(2) 避難場所・ルートの確認	226	25.9%	(2) 避難場所・ルートの確認	15	33.3%
(3) 住宅の耐震化や家具の固定	70	8.0%	(3) 住宅の耐震化や家具の固定	7	15.6%
(4) 防災訓練や講演会に参加	182	20.9%	(4) 防災訓練や講演会に参加	4	8.9%
(5) 何もしていない	112	12.8%	(5) 何もしていない	3	6.7%
(6) その他	4	0.5%	(6) その他	0	0.0%
50代			計		
(1) 食料、防災グッズなどの準備	370	31.7%	計(1) 食料、防災グッズなどの準備	2,154	31.0%
(2) 避難場所・ルートの確認	288	24.6%	計(2) 避難場所・ルートの確認	1,932	27.8%
(3) 住宅の耐震化や家具の固定	125	10.7%	計(3) 住宅の耐震化や家具の固定	897	12.9%
(4) 防災訓練や講演会に参加	235	20.1%	計(4) 防災訓練や講演会に参加	1,394	20.0%
(5) 何もしていない	137	11.7%	計(5) 何もしていない	527	7.6%
(6) その他	14	1.2%	計(6) その他	51	0.7%

# 問4 今回の地震で津波警報が発表されました。あなたは、どのような手段で情報を得ましたか。(複数選択)

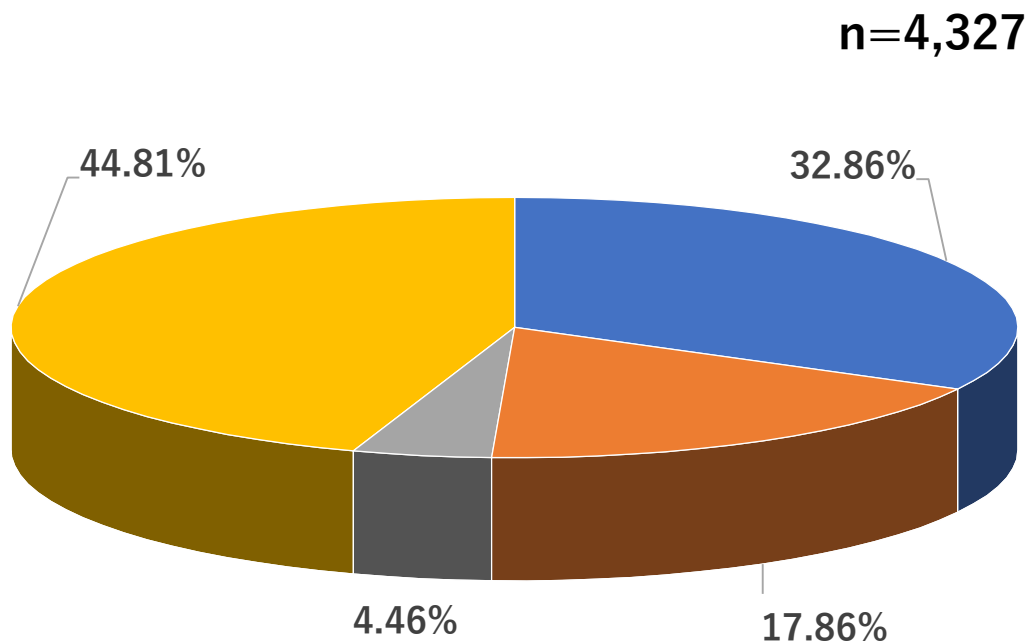
- (1)テレビ
- (2)ラジオ
- (3)携帯電話・スマートフォン
- (4)近隣住民や親戚の声掛け・連絡
- (5)防災無線放送
- (6)その他



年代	回答数	割合	年代	回答数	割合
10代			60代		
(1)テレビ	9	37.5%	(1)テレビ	620	40.9%
(2)ラジオ	2	8.3%	(2)ラジオ	40	2.6%
(3)携帯電話・スマートフォン	6	25.0%	(3)携帯電話・スマートフォン	514	33.9%
(4)近隣住民や親戚の声掛け・連絡	6	25.0%	(4)近隣住民や親戚の声掛け・連絡	248	16.4%
(5)防災無線放送	1	4.2%	(5)防災無線放送	85	5.6%
(6)その他	0	0.0%	(6)その他	8	0.5%
20代			70代		
(1)テレビ	37	38.9%	(1)テレビ	1,028	43.5%
(2)ラジオ	2	2.1%	(2)ラジオ	91	3.8%
(3)携帯電話・スマートフォン	21	22.1%	(3)携帯電話・スマートフォン	846	35.8%
(4)近隣住民や親戚の声掛け・連絡	31	32.6%	(4)近隣住民や親戚の声掛け・連絡	242	10.2%
(5)防災無線放送	4	4.2%	(5)防災無線放送	152	6.4%
(6)その他	0	0.0%	(6)その他	6	0.3%
30代			80代以上		
(1)テレビ	100	35.1%	(1)テレビ	408	47.6%
(2)ラジオ	1	0.4%	(2)ラジオ	51	5.9%
(3)携帯電話・スマートフォン	68	23.9%	(3)携帯電話・スマートフォン	237	27.6%
(4)近隣住民や親戚の声掛け・連絡	104	36.5%	(4)近隣住民や親戚の声掛け・連絡	107	12.5%
(5)防災無線放送	8	2.8%	(5)防災無線放送	52	6.1%
(6)その他	4	1.4%	(6)その他	3	0.3%
40代			(空白)		
(1)テレビ	263	35.5%	(1)テレビ	30	46.2%
(2)ラジオ	18	2.4%	(2)ラジオ	3	4.6%
(3)携帯電話・スマートフォン	176	23.8%	(3)携帯電話・スマートフォン	26	40.0%
(4)近隣住民や親戚の声掛け・連絡	246	33.2%	(4)近隣住民や親戚の声掛け・連絡	4	6.2%
(5)防災無線放送	33	4.5%	(5)防災無線放送	2	3.1%
(6)その他	5	0.7%	(6)その他	0	0.0%
50代			計		
(1)テレビ	391	37.9%	計(1)テレビ	2,886	41.4%
(2)ラジオ	19	1.8%	計(2)ラジオ	227	3.3%
(3)携帯電話・スマートフォン	285	27.6%	計(3)携帯電話・スマートフォン	2,179	31.2%
(4)近隣住民や親戚の声掛け・連絡	279	27.1%	計(4)近隣住民や親戚の声掛け・連絡	1,267	18.2%
(5)防災無線放送	51	4.9%	計(5)防災無線放送	388	5.6%
(6)その他	6	0.6%	計(6)その他	32	0.5%

# 問5-1 今回の地震で、あなたはどこへ避難しましたか。(単一選択)

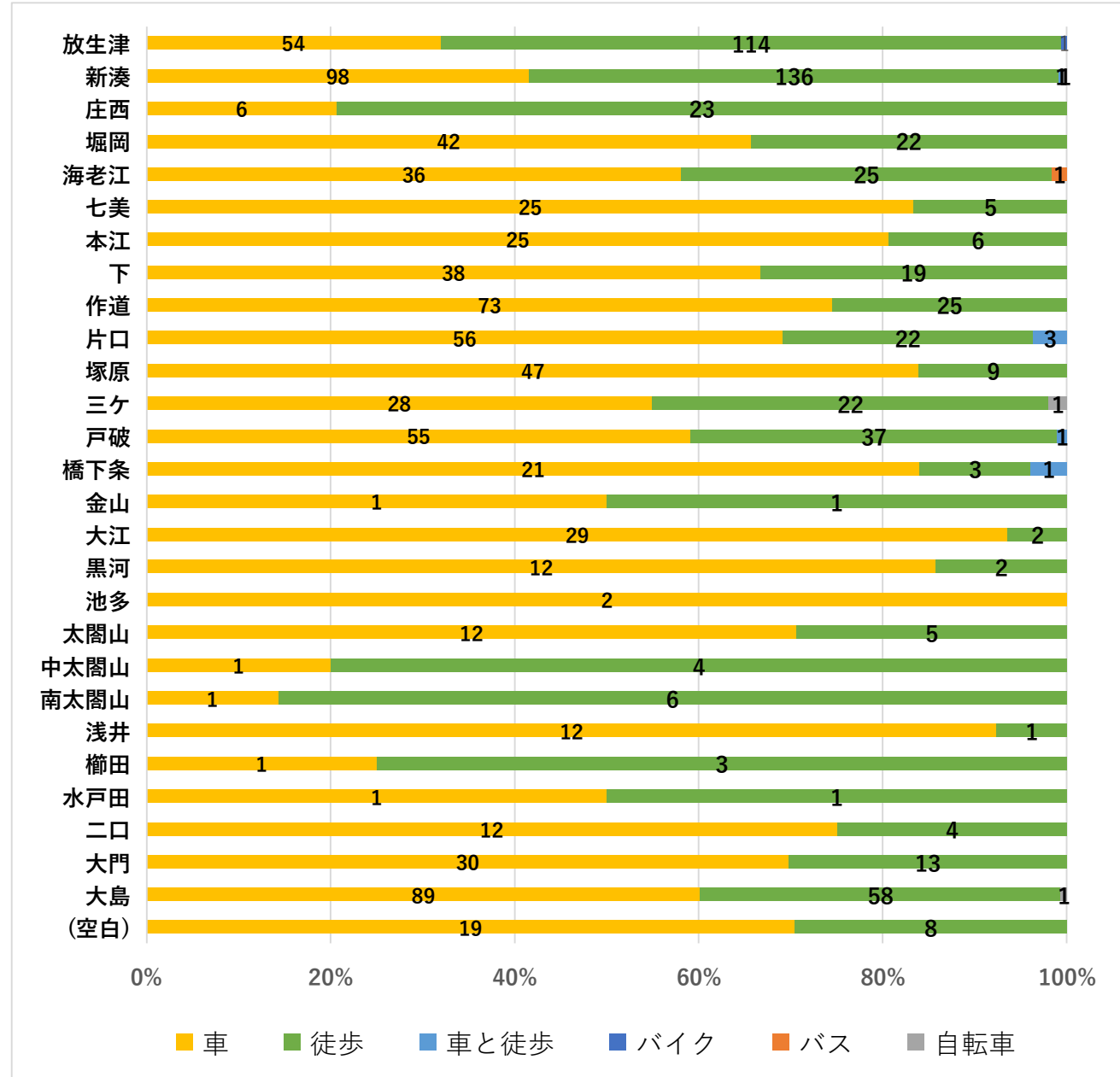
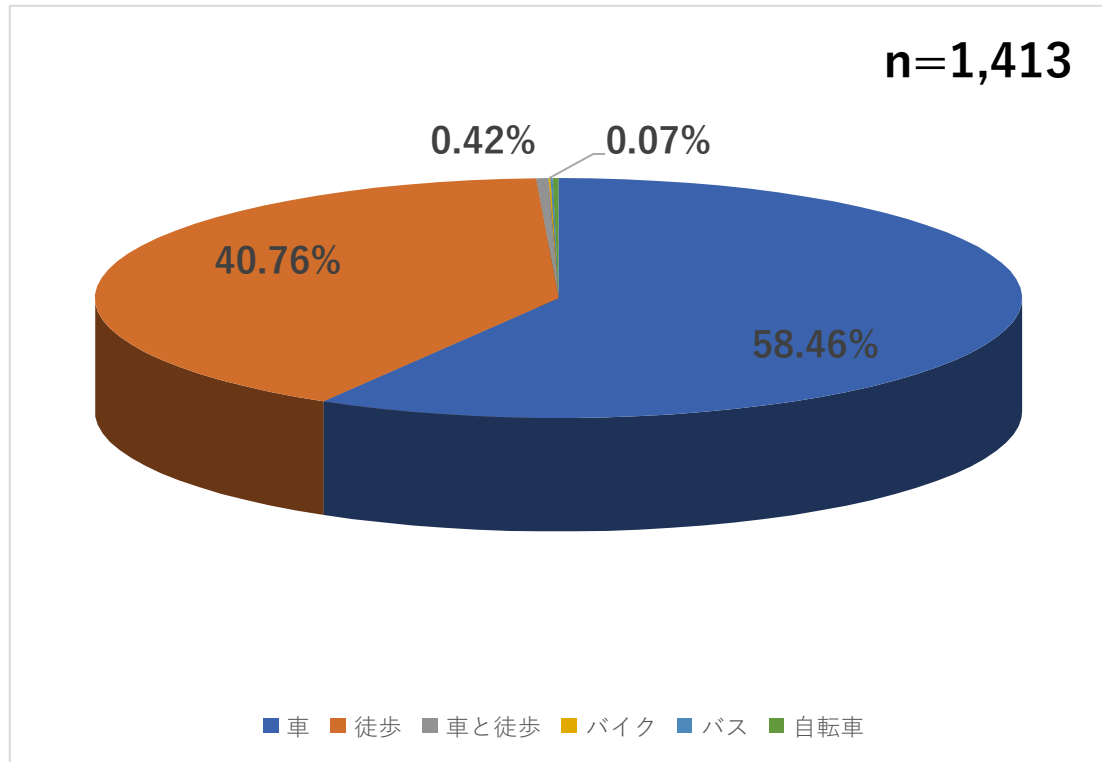
- (1)避難した（避難場所）
- (2)避難場所以外に避難した（親戚、知人宅、市南部の内陸部など）
- (3)自宅の2階（垂直避難）
- (4)避難しなかった・できなかった



	(1)避難場所へ避難した	(2)避難場所以外に避難した（親戚、知人宅、市南部の内陸部など）	(3)自宅の2階（垂直避難）	(4)避難しなかった・できなかった	総計
放生津	62.79%	20.54%	3.10%	13.57%	100.00%
新湊	64.15%	21.29%	5.39%	9.16%	100.00%
庄西	67.50%	27.50%	5.00%	0.00%	100.00%
堀岡	53.28%	36.07%	3.28%	7.38%	100.00%
海老江	49.61%	40.94%	1.57%	7.87%	100.00%
七美	46.67%	38.33%	8.33%	6.67%	100.00%
本江	37.18%	51.28%	1.28%	10.26%	100.00%
下	43.44%	33.61%	5.74%	17.21%	100.00%
作道	44.70%	19.35%	6.91%	29.03%	100.00%
片口	42.46%	46.93%	3.35%	7.26%	100.00%
塚原	38.51%	22.97%	6.08%	32.43%	100.00%
三ヶ	22.03%	10.57%	4.85%	62.56%	100.00%
戸破	23.76%	13.86%	4.95%	57.43%	100.00%
橋下条	25.00%	7.00%	3.00%	65.00%	100.00%
金山	9.26%	1.85%	5.56%	83.33%	100.00%
大江	35.16%	31.87%	4.40%	28.57%	100.00%
黒河	11.61%	11.61%	3.57%	73.21%	100.00%
池多	10.00%	10.00%	0.00%	80.00%	100.00%
太閤山	11.23%	5.88%	3.21%	79.68%	100.00%
中太閤山	6.38%	4.26%	3.19%	86.17%	100.00%
南太閤山	8.27%	3.01%	1.50%	87.22%	100.00%
浅井	14.85%	7.92%	3.96%	73.27%	100.00%
櫛田	3.95%	3.95%	3.95%	88.16%	100.00%
水戸田	3.85%	7.69%	3.85%	84.62%	100.00%
二口	12.90%	5.65%	4.03%	77.42%	100.00%
大門	23.66%	10.22%	5.91%	60.22%	100.00%
大島	29.10%	11.05%	4.42%	55.43%	100.00%
(空白)	27.72%	17.82%	8.91%	45.54%	100.00%
総計	32.86%	17.86%	4.46%	44.81%	100.00%

# 問5-2 今回の地震で、あなたはどのような手段で避難しましたか（避難場所）。

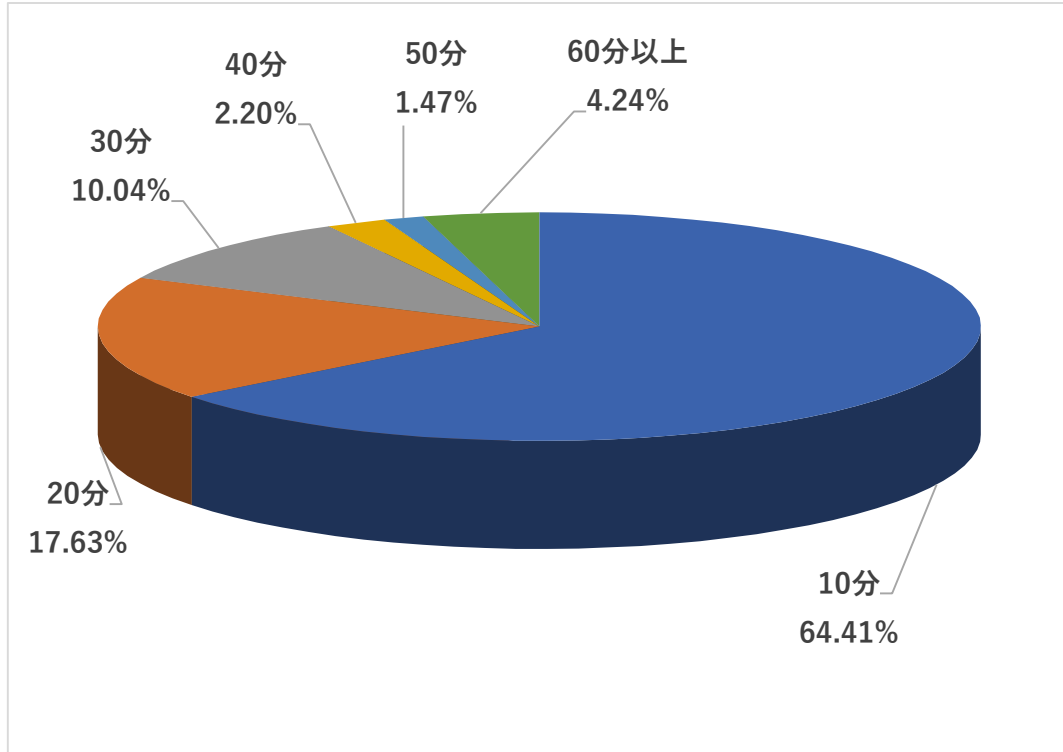
- 車
- 徒歩
- 車と徒歩
- バイク
- バス
- 自転車



# 問5-3 到着までに要した時間（避難場所）。（単一選択）

n=1,225

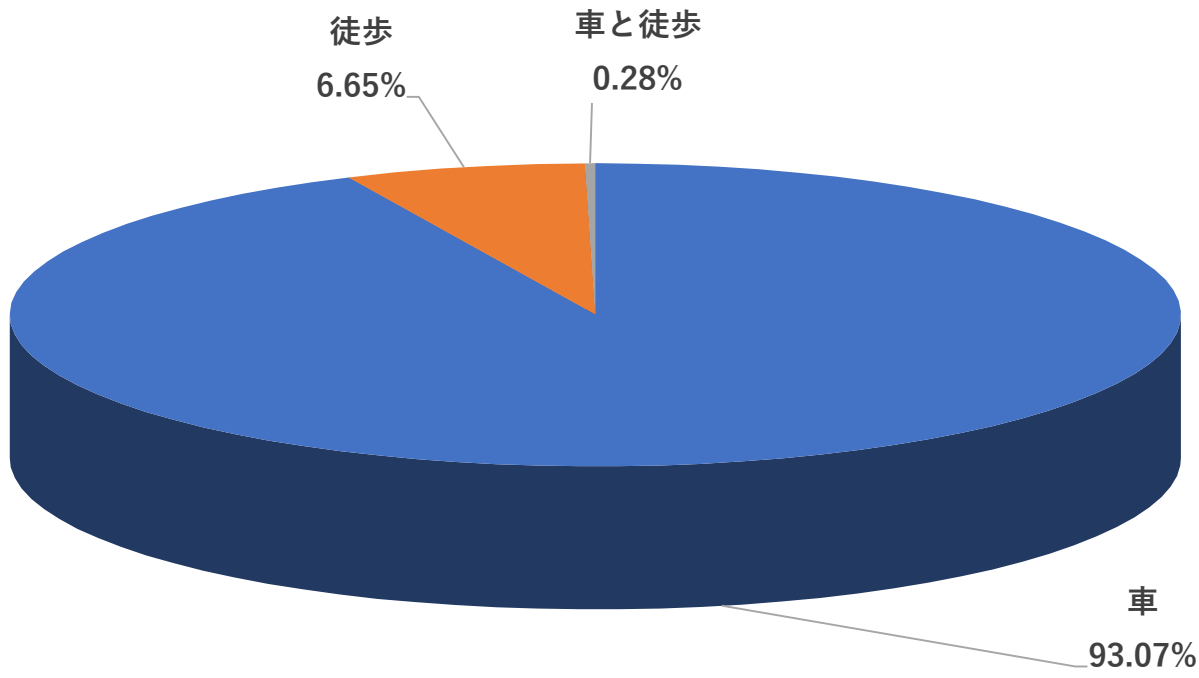
- 10分
- 20分
- 30分
- 40分
- 50分
- 60分以上



地区	10分	20分	30分	40分	50分	60分以上	総計
放生津	72.85%	13.91%	6.62%	0.66%	1.99%	3.97%	100.00%
新湊	71.50%	13.53%	8.70%	2.42%	1.45%	2.42%	100.00%
庄西	90.32%	0.00%	0.00%	3.23%	3.23%	3.23%	100.00%
堀岡	53.85%	9.62%	17.31%	3.85%	1.92%	13.46%	100.00%
海老江	50.91%	7.27%	16.36%	3.64%	1.82%	20.00%	100.00%
七美	52.00%	20.00%	20.00%	0.00%	4.00%	4.00%	100.00%
本江	44.83%	20.69%	20.69%	3.45%	6.90%	3.45%	100.00%
下	58.18%	25.45%	14.55%	0.00%	0.00%	1.82%	100.00%
作道	50.00%	19.77%	13.95%	3.49%	2.33%	10.47%	100.00%
片口	44.78%	25.37%	19.40%	4.48%	2.99%	2.99%	100.00%
塚原	48.00%	30.00%	14.00%	8.00%	0.00%	0.00%	100.00%
三ヶ	52.38%	23.81%	11.90%	2.38%	2.38%	7.14%	100.00%
戸破	76.19%	21.43%	1.19%	1.19%	0.00%	0.00%	100.00%
橋下条	85.00%	5.00%	5.00%	0.00%	0.00%	5.00%	100.00%
金山	100.00%	0.00%	0.00%	0.00%	0.00%	0.00%	100.00%
大江	48.39%	32.26%	12.90%	0.00%	0.00%	6.45%	100.00%
黒河	77.78%	22.22%	0.00%	0.00%	0.00%	0.00%	100.00%
池多	100.00%	0.00%	0.00%	0.00%	0.00%	0.00%	100.00%
太閤山	81.25%	12.50%	0.00%	0.00%	6.25%	0.00%	100.00%
中太閤山	100.00%	0.00%	0.00%	0.00%	0.00%	0.00%	100.00%
南太閤山	75.00%	25.00%	0.00%	0.00%	0.00%	0.00%	100.00%
浅井	63.64%	18.18%	18.18%	0.00%	0.00%	0.00%	100.00%
櫛田	100.00%	0.00%	0.00%	0.00%	0.00%	0.00%	100.00%
水戸田	100.00%	0.00%	0.00%	0.00%	0.00%	0.00%	100.00%
二口	60.00%	40.00%	0.00%	0.00%	0.00%	0.00%	100.00%
大門	75.68%	21.62%	2.70%	0.00%	0.00%	0.00%	100.00%
大島	70.94%	20.51%	6.84%	0.85%	0.00%	0.85%	100.00%
総計	64.51%	17.79%	9.89%	2.08%	1.50%	4.24%	100.00%



# 問5-4 今回の地震で、あなたはどのような手段で避難しましたか（避難場所以外）。

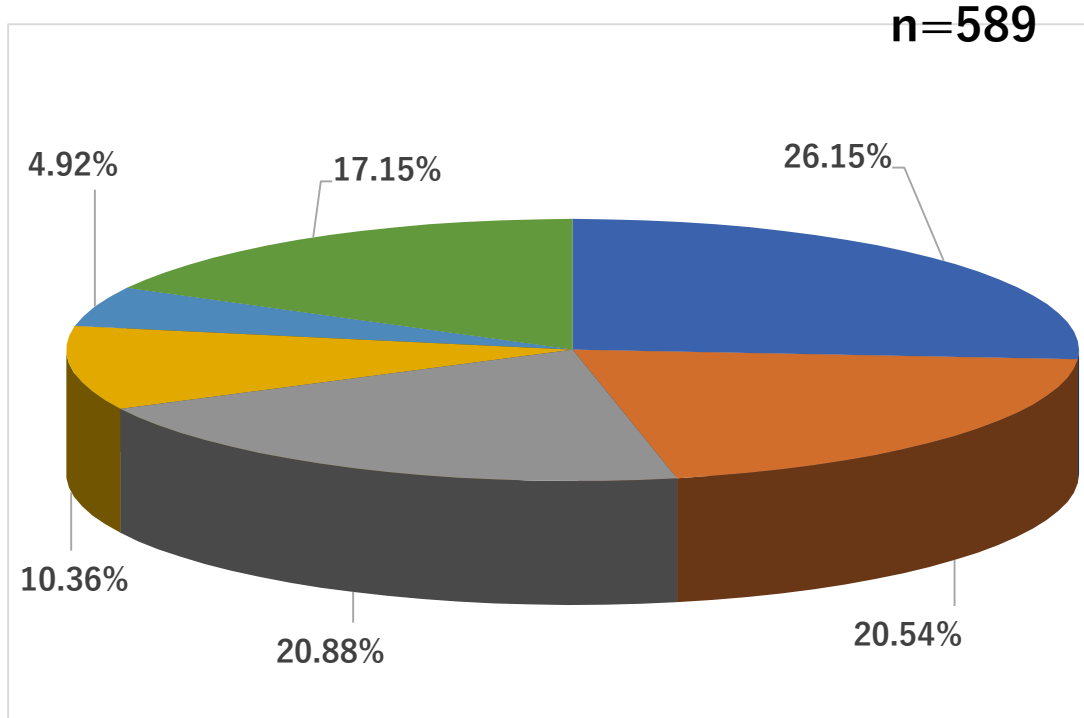


n=722

地区	車	車と徒歩	徒歩	総計
放生津	89.80%	0.00%	10.20%	100.00%
新湊	92.21%	0.00%	7.79%	100.00%
庄西	100.00%	0.00%	0.00%	100.00%
作道	94.87%	0.00%	5.13%	100.00%
片口	100.00%	0.00%	0.00%	100.00%
堀岡	90.00%	2.50%	7.50%	100.00%
海老江	98.15%	0.00%	1.85%	100.00%
七美	100.00%	0.00%	0.00%	100.00%
本江	100.00%	0.00%	0.00%	100.00%
塚原	93.33%	0.00%	6.67%	100.00%
三ヶ	66.67%	0.00%	33.33%	100.00%
戸破	88.46%	0.00%	11.54%	100.00%
橋下条	100.00%	0.00%	0.00%	100.00%
金山	100.00%	0.00%	0.00%	100.00%
大江	100.00%	0.00%	0.00%	100.00%
黒河	70.00%	0.00%	30.00%	100.00%
太閤山	90.91%	0.00%	9.09%	100.00%
中太閤山	100.00%	0.00%	0.00%	100.00%
南太閤山	50.00%	0.00%	50.00%	100.00%
池多	100.00%	0.00%	0.00%	100.00%
浅井	100.00%	0.00%	0.00%	100.00%
櫛田	0.00%	0.00%	100.00%	100.00%
水戸田	50.00%	0.00%	50.00%	100.00%
二口	66.67%	0.00%	33.33%	100.00%
大門	100.00%	0.00%	0.00%	100.00%
大島	92.86%	0.00%	7.14%	100.00%
下	100.00%	0.00%	0.00%	100.00%
(空白)	82.35%	5.88%	11.76%	100.00%
<b>総計</b>	<b>93.07%</b>	<b>0.28%</b>	<b>6.65%</b>	<b>100.00%</b>

# 問5-5 到着までに要した時間（避難場所以外）。

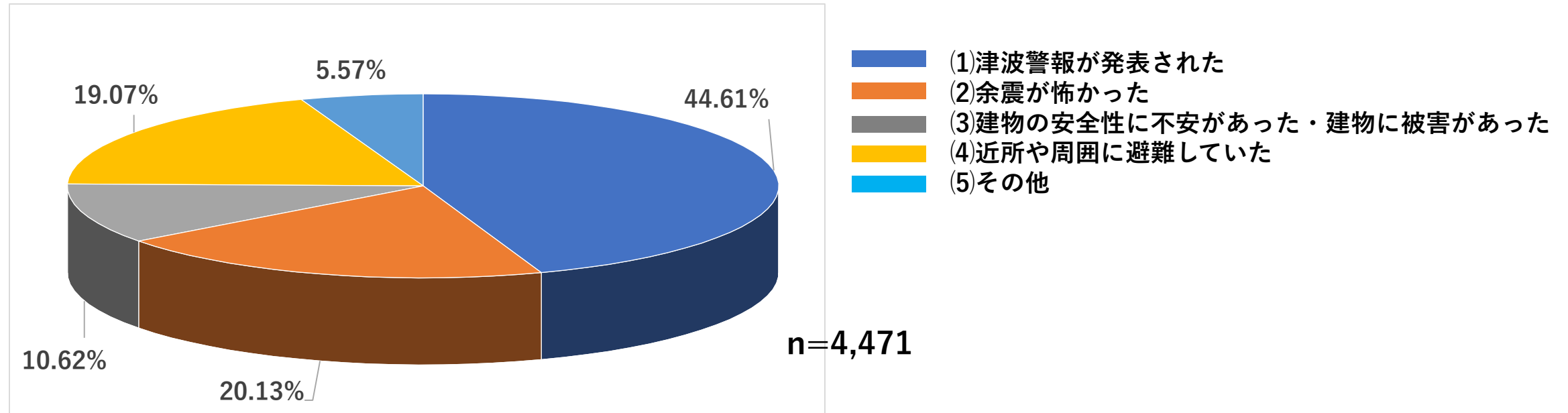
- 10分
- 20分
- 30分
- 40分
- 50分
- 60分以上



地区	10分	20分	30分	40分	50分	60分以上	総計
放生津	1.02%	0.85%	1.19%	1.02%	1.02%	2.55%	7.64%
新湊	2.55%	1.36%	2.89%	1.02%	1.02%	1.87%	10.70%
庄西	0.85%	0.17%	0.68%	0.00%	0.00%	0.17%	1.87%
作道	1.53%	0.85%	0.85%	0.85%	0.68%	0.68%	5.43%
片口	0.85%	1.70%	3.06%	2.04%	0.00%	2.04%	9.68%
堀岡	1.19%	0.51%	1.19%	0.34%	0.34%	2.04%	5.60%
海老江	1.02%	1.19%	1.70%	0.68%	0.68%	2.72%	7.98%
七美	0.00%	0.51%	1.19%	0.68%	0.00%	0.85%	3.23%
本江	0.34%	1.53%	1.19%	1.02%	0.00%	1.02%	5.09%
塚原	1.02%	0.68%	1.02%	0.51%	0.68%	0.85%	4.75%
三ヶ	0.85%	0.68%	0.51%	0.00%	0.00%	0.17%	2.21%
戸破	3.40%	1.70%	1.36%	0.00%	0.00%	0.00%	6.45%
橋下条	0.51%	0.00%	0.00%	0.17%	0.00%	0.17%	0.85%
金山	0.17%	0.00%	0.00%	0.00%	0.00%	0.00%	0.17%
大江	1.87%	0.85%	0.51%	0.17%	0.00%	0.68%	4.07%
黒河	0.85%	0.68%	0.00%	0.00%	0.00%	0.00%	1.53%
池多	0.17%	0.17%	0.00%	0.00%	0.00%	0.00%	0.34%
太閤山	1.02%	0.00%	0.00%	0.00%	0.00%	0.34%	1.36%
中太閤山	0.68%	0.00%	0.00%	0.00%	0.00%	0.00%	0.68%
南太閤山	0.34%	0.00%	0.00%	0.00%	0.00%	0.00%	0.34%
浅井	0.34%	0.51%	0.00%	0.00%	0.00%	0.17%	1.02%
櫛田	0.17%	0.00%	0.00%	0.00%	0.00%	0.00%	0.17%
水戸田	0.34%	0.17%	0.00%	0.00%	0.00%	0.00%	0.51%
二口	0.34%	0.17%	0.17%	0.00%	0.00%	0.00%	0.68%
大門	0.68%	1.36%	0.51%	0.17%	0.00%	0.00%	2.72%
大島	2.72%	2.38%	1.19%	0.51%	0.00%	0.17%	6.96%
下	0.68%	2.38%	1.53%	1.02%	0.17%	0.51%	6.28%
(空白)	0.68%	0.17%	0.17%	0.17%	0.34%	0.17%	1.70%
<b>総計</b>	<b>26.15%</b>	<b>20.54%</b>	<b>20.88%</b>	<b>10.36%</b>	<b>4.92%</b>	<b>17.15%</b>	<b>100.00%</b>

# 問6 今回の地震で避難した理由はどれですか。(複数選択)

問5で「避難した」または「避難場所以外に避難した」を選んだ方のみ回答

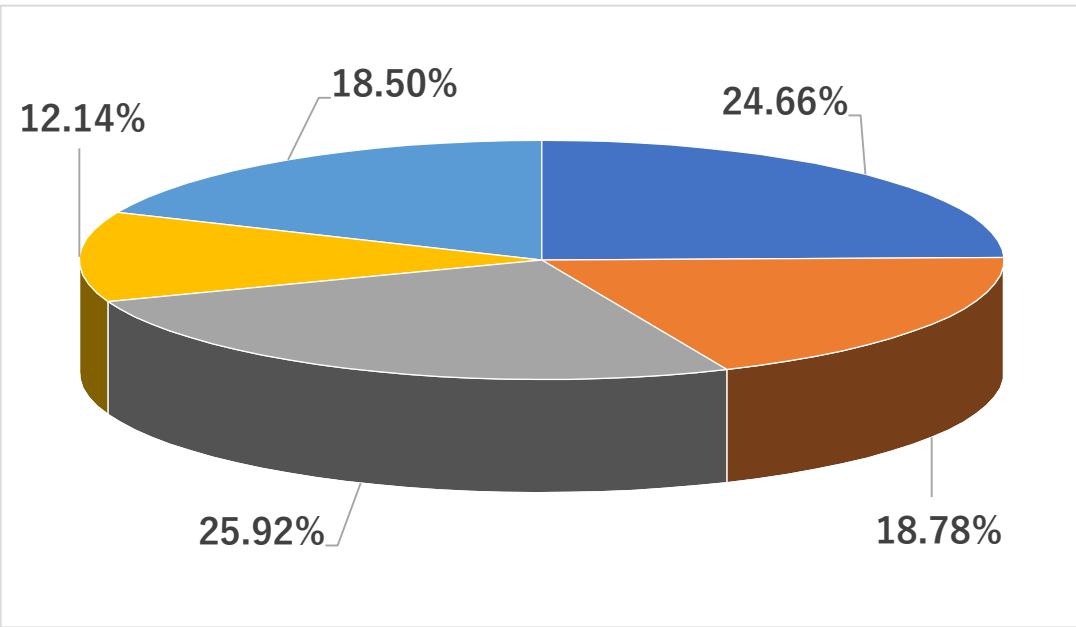


	放生津	新湊	庄西	作道	片口	堀岡	海老江	七美	本江	塚原	三ヶ	戸破	橋下条	金山	大江	黒河	池多	太閤山	中太閤山	南太閤山	浅井	櫛田	水戸田	二口	大門	大島	下	(空白)	総計
(1)津波警報が発表された	210	304	38	130	156	109	113	52	69	86	64	128	22	1	57	21	2	15	5	2	19	3	1	21	52	182	92	40	1,994
(2)余震が恐かった	86	116	16	56	41	27	35	12	16	34	40	72	15	13	25	13	0	20	10	11	13	9	10	16	32	109	31	22	900
(3)建物の安全性に不安があった・建物に被害があった	51	56	10	33	19	9	10	8	8	16	19	33	10	8	23	5	1	16	6	11	9	5	4	9	24	47	15	10	475
(4)近所や周囲に避難していた	90	124	15	46	82	43	38	17	24	29	35	58	8	0	20	9	1	6	2	5	11	2	0	13	23	90	41	21	853
(5)その他	8	23	5	8	11	6	9	4	1	4	18	26	9	2	4	7	3	15	9	8	5	3	2	10	12	22	5	10	249
合計	445	623	84	273	309	194	205	93	118	169	176	317	64	24	129	55	7	72	32	37	57	22	17	69	143	450	184	103	4,471

# 問7 避難する際に困ったことはありますか。(複数選択)

- (1)車で渋滞した
- (2)近くに避難場所や高い場所がなかった
- (3)食料、防災グッズなどの用意をしていなかった
- (4)避難場所に入れなかった
- (5)その他

n=2,859

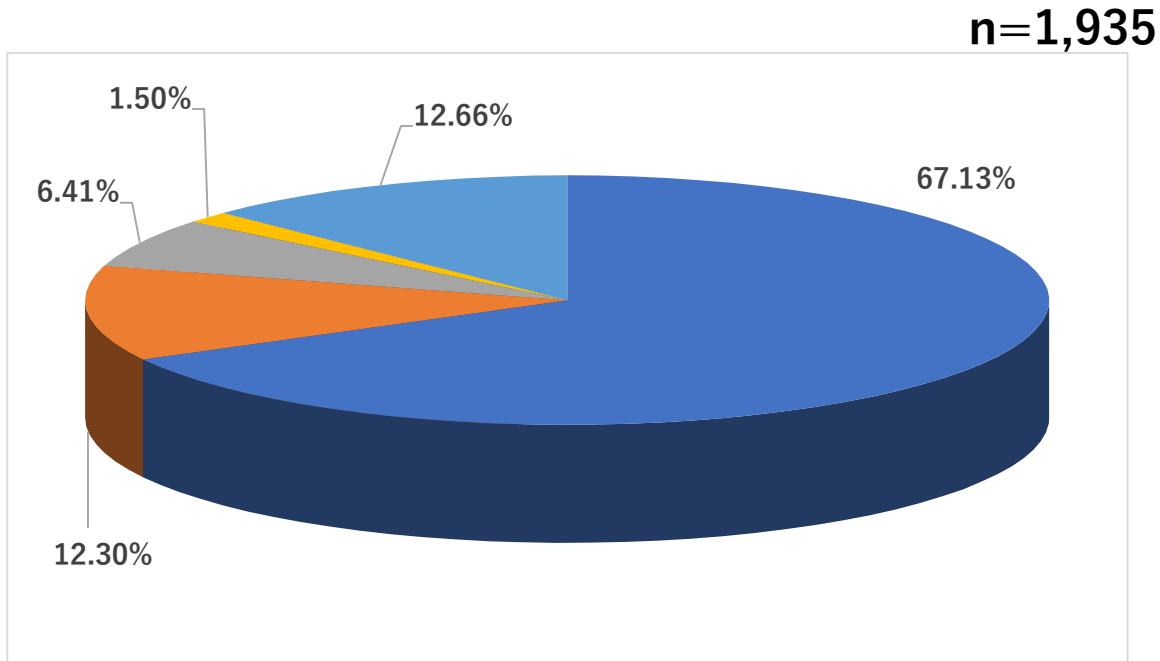


年代	回答数	割合	年代	回答数	割合
10代			60代		
(1)車で渋滞した	1	6.67%	(1)車で渋滞した	164	26.58%
(2)近くに避難場所や高い場所がなかった	2	13.33%	(2)近くに避難場所や高い場所がなかった	101	16.37%
(3)食料、防災グッズなどの用意をしていなかった	6	40.00%	(3)食料、防災グッズなどの用意をしていなかった	162	26.26%
(4)避難場所に入れなかった	2	13.33%	(4)避難場所に入れなかった	79	12.80%
(5)その他	4	26.67%	(5)その他	111	17.99%
20代			70代		
(1)車で渋滞した	9	18.75%	(1)車で渋滞した	218	25.77%
(2)近くに避難場所や高い場所がなかった	11	22.92%	(2)近くに避難場所や高い場所がなかった	183	21.63%
(3)食料、防災グッズなどの用意をしていなかった	11	22.92%	(3)食料、防災グッズなどの用意をしていなかった	250	29.55%
(4)避難場所に入れなかった	9	18.75%	(4)避難場所に入れなかった	67	7.92%
(5)その他	8	16.67%	(5)その他	128	15.13%
30代			80代以上		
(1)車で渋滞した	25	20.16%	(1)車で渋滞した	94	27.89%
(2)近くに避難場所や高い場所がなかった	18	14.52%	(2)近くに避難場所や高い場所がなかった	74	21.96%
(3)食料、防災グッズなどの用意をしていなかった	33	26.61%	(3)食料、防災グッズなどの用意をしていなかった	107	31.75%
(4)避難場所に入れなかった	24	19.35%	(4)避難場所に入れなかった	13	3.86%
(5)その他	24	19.35%	(5)その他	49	14.54%
40代			(空白)		
(1)車で渋滞した	71	19.94%	(1)車で渋滞した	10	33.33%
(2)近くに避難場所や高い場所がなかった	63	17.70%	(2)近くに避難場所や高い場所がなかった	5	16.67%
(3)食料、防災グッズなどの用意をしていなかった	68	19.10%	(3)食料、防災グッズなどの用意をしていなかった	4	13.33%
(4)避難場所に入れなかった	78	21.91%	(4)避難場所に入れなかった	5	16.67%
(5)その他	76	21.35%	(5)その他	6	20.00%
50代			計		
(1)車で渋滞した	113	23.25%	計(1)車で渋滞した	705	30.26%
(2)近くに避難場所や高い場所がなかった	80	16.46%	計(2)近くに避難場所や高い場所がなかった	537	23.05%
(3)食料、防災グッズなどの用意をしていなかった	100	20.58%	計(3)食料、防災グッズなどの用意をしていなかった	741	31.80%
(4)避難場所に入れなかった	70	14.40%	計(4)避難場所に入れなかった	347	14.89%
(5)その他	123	25.31%	計(5)その他	129	5.25%

# 問 8 避難しなかった・できなかった理由はどれですか。(単一選択)

## 問 5で「避難しなかった・できなかった」を選んだ方のみ回答

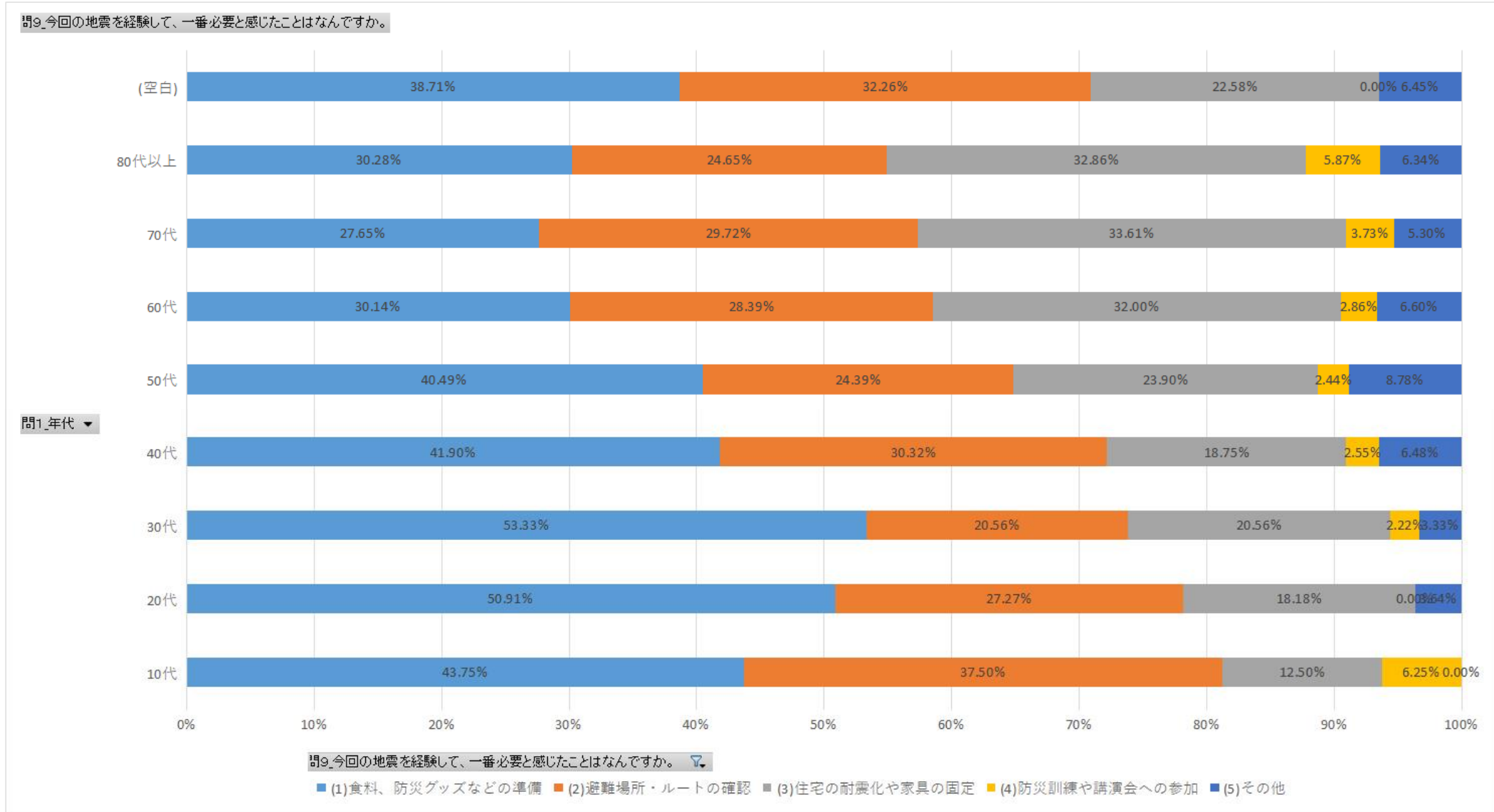
- (1)自宅が安全だと思った・避難の必要がなかった
- (2)どのように行動すればよいかわからなかった
- (3)病気や身体が不自由等で、避難するのが困難だった(家族含む)
- (4)津波警報が発表されていることを知らなかった
- (5)その他



	(1)自宅が安全だと思った・避難の必要がなかった	(2)どのように行動すればよいかわからなかった	(3)病気や身体が不自由等で、避難するのが困難だった(家族も含む)	(4)津波警報が発表されていることを知らなかった	(5)その他	総計
放生津	17	6	11		13	47
新湊	18	5	10	2	8	43
庄西					1	1
作道	31	10	10	4	12	67
片口	6	3	2	1	7	19
堀岡	9	2			3	14
海老江	2	2	3	1	2	10
七美		2	2	1	4	9
本江	1	4			7	12
塚原	27	7	6		10	50
三ヶ	88	17	8	3	19	135
戸破	153	24	15	3	30	225
橋下条	44	11	3		5	63
金山	38	4	2		3	47
大江	18	3		1	5	27
黒河	66	11	2		2	81
池多	14				3	17
太閤山	112	17	4	1	10	144
中太閤山	66	6	4	1	3	80
南太閤山	83	10	2		7	102
浅井	53	11	1	2	4	71
櫛田	52	6	3	1	4	66
水戸田	34	6	1		2	43
二口	70	8	9		7	94
大門	61	19	7		22	109
大島	189	39	14	5	44	291
下	12	2	3	2	2	21
(空白)	35	3	2	1	6	47
総計	1299	238	124	29	245	1935

# 問9 今回の地震を経験して、一番必要と感じたことはなんですか。 (単一選択)

n=3,766



**問10 今回の地震を経験されて何か不安なことやその他ご意見等がありましたら、ご自由に記載ください。（原文まま掲載）**

**○1人暮らしの高齢者の対応**

**○子供は、学校で避難訓練やっているのので、身の安全を適格に行動していた。**

**親の方があたふたしていたので避難訓練は、大切だと思いました。**

**○第一イン新湊など高層の建物なども、避難場所として行政と契約してほしい。**

**○ペットを飼っているのので、避難場所に行くことをためらってしまう。**

**○防災無線が聞こえない。防災訓練の際も全く聞こえません。アルビス総合体育センタに設置して欲しいです。現在ある無線と聞こえる範囲を確認していただき増設の検討願いたい。**

**○避難路の渋滞していた。地区の避難誘導體制。地区の近くに高台の確保。避難所への各備蓄品の保管「食品・飲料水・防寒用品・簡易トイレ・転倒」**