

令和5年度 射水市の環境概要

令和7年3月

射水市 市民生活部 環境課

目次

1. 大気関係

(1)	二酸化硫黄.....	—	1	—
(2)	二酸化窒素.....	—	1	—
(3)	浮遊粒子状物質濃度.....	—	2	—
(4)	微小粒子状物質(PM2.5).....	—	3	—
(5)	光化学オキシダント.....	—	3	—
(6)	ダイオキシン類大気環境調査.....	—	4	—

2. 水質関係

(1)	河川における BOD.....	—	4	—
(2)	海域における COD.....	—	5	—
(3)	地下水質.....	—	5	—
(4)	窒素、りん.....	—	5	—
(5)	下条川水域等に係る水質調査結果(令和5年度)			
	① 下条川.....	—	6	—
	② 娶川、新堀川.....	—	7	—
(6)	和田川水域にかかる水質調査結果(令和5年度).....	—	7	—
(7)	海域にかかる水質調査結果(令和5年度).....	—	9	—
(8)	溜池にかかる水質調査結果(令和5年度)			
	① 溜池.....	—	10	—
	② 溜池(ゴルフ場周辺).....	—	10	—
(9)	産業廃棄物処分場等周辺環境影響調査結果(令和5年度).....	—	12	—
(10)	工場排水調査結果(令和5年度).....	—	15	—

(11) ゴルフ場使用農薬に係る井戸水の水質検査結果(令和5年度).....	— 16 —
(12) 工場影響地下水水質検査及び「とやまの名水」水質検査結果(令和5年度)	— 17 —
3. 騒音関係	
(1) 環境騒音測定結果(令和5年度).....	— 18 —
(2) 交通騒音測定結果(令和5年度).....	— 18 —
(3) 工場騒音測定結果(令和5年度).....	— 18 —
4. 振動関係	
(1) 交通振動測定結果(令和5年度).....	— 19 —
5. 悪臭関係	— 19 —
6. 土壌汚染関係	
(1) 産業廃棄物最終処分場周辺米・土壌調査結果(令和5年度)	
① 米.....	— 20 —
② 土壌.....	— 20 —
資料(大気水質の経年変化)	
(1) 大気.....	— 21 —
(2) 水質.....	— 23 —

1 大気関係

射水市内には、県の大気汚染常時観測局が2箇所に設置されています。それぞれ二酸化硫黄、二酸化窒素、浮遊粒子状物質及び光化学オキシダント濃度を測定しています。

(1) 二酸化硫黄

年平均値はほぼ横ばいであり、全ての観測局において、短期的評価及び長期的評価ともに環境基準を達成しています。

① 年度別推移(年平均値) (単位:ppm)

観測局名	R1	R2	R3	R4	R5
海老江	0.000	0.000	0.000	0.000	0.000
太閤山	0.001	0.001	0.001	0.001	0.001

② 環境基準の達成状況 (単位:ppm)

観測局名	項目:1日平均値の2%除外値 基準:0.04ppm以下であること					短期的評価による 適(○) ^{※1} 、否(×)					長期的評価による 適(○) ^{※2} 、否(×)				
	R1	R2	R3	R4	R5	R1	R2	R3	R4	R5	R1	R2	R3	R4	R5
	海老江	0.001	0.001	0.001	0.001	0.001	○	○	○	○	○	○	○	○	○
太閤山	0.002	0.001	0.001	0.001	0.001	○	○	○	○	○	○	○	○	○	○

※1 適(○)とは、1日平均値がすべての有効測定日(1日20時間以上の測定が行われた日をいう。)で0.04ppm以下であり、かつ1時間値がすべての測定時間において0.10ppm以下であることをいう。

※2 適(○)とは、年間における1日平均値のうち測定値の高い方から2%の範囲にあるものを除外した後の最大値が0.04ppm以下であり、かつ、年間を通じて1日平均値が0.04ppmを超える日が2日以上連続しないことをいう。

(2) 二酸化窒素

年平均値はほぼ横ばいであり、全ての観測局において、長期的評価による環境基準を達成しています。

① 年度別推移(年平均値) (単位:ppm)

観測局名	R1	R2	R3	R4	R5
海老江	0.005	0.005	0.005	0.005	0.004
太閤山	0.006	0.005	0.005	0.004	0.004

② 環境基準の達成状況

(単位: ppm)

観測局名	項目: 1日平均値の98%値					長期的評価による 適(○) ^{※1} 、否(×)				
	基準: 0.04ppm から 0.06ppm までのゾーン内 またはそれ以下であること									
	R1	R2	R3	R4	R5	R1	R2	R3	R4	R5
海老江	0.014	0.015	0.012	0.011	0.011	○	○	○	○	○
太閤山	0.014	0.014	0.012	0.010	0.011	○	○	○	○	○

※1 適(○)とは、年間における1日平均値のうち、低い方から数えて 98%目にあたる値が、0.04ppm から 0.06ppm のゾーン内又はそれ以下であることをいう。

(3) 浮遊粒子状物質濃度

年平均値はほぼ横ばいであり、R5 年度においては環境基準を達成しています。

① 年度別推移(年平均値)

(単位: mg/m³)

観測局名	R1	R2	R3	R4	R5
海老江	0.008	0.009	0.007	0.007	0.007
太閤山	0.016	0.016	0.015	0.016	0.015

② 環境基準の達成状況

(単位: mg/m³)

観測局名	項目: 1日平均値の2%除外値					短期的評価による 適(○) ^{※1} 、否(×)					長期的評価による 適(○) ^{※2} 、否(×)				
	基準: 0.10mg/m ³ 以下であること														
	R1	R2	R3	R4	R5	R1	R2	R3	R4	R5	R1	R2	R3	R4	R5
海老江	0.026	0.029	0.018	0.017	0.017	○	○	○	○	○	○	○	○	○	○
太閤山	0.036	0.038	0.033	0.032	0.033	○	×	○	○	○	○	○	○	○	○

※1 適(○)とは、1日平均値がすべての有効測定日(1日20時間以上の測定が行われた日をいう。)で 0.10mg/m³以下であり、かつ、1時間値がすべての測定時間において 0.20mg/m³以下であることをいう。

※2 適(○)とは、年間における1日平均値のうち測定値の高い方から2%の範囲内にあるものを除外した後の最大値が 0.10mg/m³以下であり、かつ、年間を通じて1日平均値が 0.10mg/m³を超える日が2日間以上連続しないことをいう。

(4) 微小粒子状物質(PM2.5)

年平均値はほぼ横ばいであり、令和5年度においても、市内の観測局は環境基準を達成しています。

① 年度別推移(年平均値) (単位: $\mu\text{g}/\text{m}^3$)

観測局名	R1	R2	R3	R4	R5
太閤山	7.8	7.8	6.8	7.2	6.8
海老江	8.1	8.5	8.0	8.5	8.3

② 環境基準の達成状況 (単位: $\mu\text{g}/\text{m}^3$)

観測局名	項目: 1日平均値の98パーセント タイル値($\mu\text{g}/\text{m}^3$)					短期的評価による 適(O) ^{※1} 、否(X)					長期的評価による 適(O) ^{※2} 、否(X)				
	基準: $35 \mu\text{g}/\text{m}^3$ 以下であること					R1	R2	R3	R4	R5	R1	R2	R3	R4	R5
	R1	R2	R3	R4	R5										
太閤山	19.5	21.5	18.2	17.4	17.5	O	O	O	O	O	O	O	O	O	O
海老江	16.9	20.7	18.5	17.8	19.0	O	O	O	O	O	O	O	O	O	O

※1 適(O)とは、年間にわたる1時間値の1日平均値のうち、低い方から数えて98%目に当たる値が、 $35 \mu\text{g}/\text{m}^3$ 以下であることをいう。

※2 適(O)とは、1年平均値が $15 \mu\text{g}/\text{m}^3$ 以下であることをいう。

(5) 光化学オキシダント^{※1}濃度

年平均値はほぼ横ばいで、環境基準達成率はわずかに減少しました。

① 年度別推移(年平均値) (単位: ppm)

観測局名	R1	R2	R3	R4	R5
海老江	0.034	0.034	0.035	0.034	0.033
太閤山	0.029	0.031	0.032	0.030	0.033

② 環境基準の達成状況

観測局名	項目: 1時間値の最高値					昼間(5時~20時)の1時間値が 環境基準を達成した時間の割合 (%)				
	基準: 0.06ppm以下であること					R1	R2	R3	R4	R5
	R1	R2	R3	R4	R5					
海老江	0.099	0.084	0.082	0.087	0.080	95.2	95.8	96.5	95.0	97.6
太閤山	0.099	0.081	0.080	0.086	0.085	94.7	95.9	96.8	94.8	97.2

※1 光化学オキシダント 注意報: 1時間値が 0.12ppm を超えた場合に発令
 警報: 1時間値が 0.24ppm を超えた場合に発令
 重大警報: 1時間値が 0.40ppm を超えた場合に発令

(6) ダイオキシン類大気環境調査

射水市では、ダイオキシン特別措置法に基づく環境基準を達成しています。

① 年度別推移

観測局名	環境基準	観測月	R1	R2	R3	R4	R5
中太閤山	0.6 [pg-TEQ/m ³]	夏季	0.009	0.009	0.006	0.008	0.007
		冬季	0.007	0.007	0.006	0.008	0.002
海老江		夏季	0.016	0.015	0.013	0.008	0.007
		冬季	0.015	0.017	0.009	0.014	0.006

※1 県実施計画により、H30 年度実績なし。

2 水質関係

(1) 河川におけるBOD

BODとは水中の有機物が微生物の働きによって分解される際に消費される酸素量のことであり、河川の有機汚濁を測る代表的な指標です。

下表より、令和5年度において、射水市内の全ての測定箇所環境基準を達成しています。

① 年度別推移(75%水質値※1)

(単位: mg/L)

水域名	水域類型※2	環境基準	測定箇所	R1	R2	R3	R4	R5	測定機関
庄川	A	2以下	大門大橋	<0.5	<0.5	0.5	0.5	0.8	国交省
			新庄川橋	2.2	0.7	1.0	0.7	0.6	射水市
和田川	A	2以下	柳橋	1.1	0.7	1.4	1.0	N.D.	射水市
			末端	0.5	0.5	0.5	0.9	0.6	富山県
内川	C	5以下	山王橋	1.5	1.1	0.9	0.8	1.3	富山県
			西橋	0.8	0.8	0.7	1.0	0.8	富山県
下条川	A	2以下	小杉大橋	1.2	1.4	1.3	0.9	0.7	射水市
			稲積橋	1.0	1.0	1.0	1.0	0.8	富山県
			片口橋	1.0	1.7	1.3	0.8	0.7	射水市
新堀川	B	3以下	白石橋	1.4	1.1	0.9	1.3	1.3	富山県

※1 全データをその値の小さいものから順に並べ、 $0.75 \times n$ 番目(nはデータ数)の値のことをいう。

※2 A、B、Cは水質汚濁に係る環境基準(昭和46年環境庁告示第59号)に示された河川の類型を示す。

下条川は、平成22年4月1日からA類型に変更

(2) 海域におけるCOD

CODとは水中の有機物が酸化剤で分解される際に消費される酸素量のことであり、海及び湖沼の有機汚濁を測る代表的な指標です。

下表より、令和5年度において、射水市内の全ての測定箇所環境基準を達成しています。

① 年度別推移(75%水質値^{※1})

(単位: mg/L)

水域名	水域類型 ^{※2}	環境基準	測定箇所	R1	R2	R3	R4	R5	測定機関
富山新港	B	3以下	富山新港	2.3	2.4	2.3	2.5	2.3	富山県
第一貯木場	C	8以下	姫野橋	3.3	3.2	3.3	3.5	2.8	富山県
中野整理場	C	8以下	中央	3.3	3.7	4.4	4.4	3.8	富山県
富山湾	A	2以下	東側(海竜町)	1.6	1.6	1.8	1.4	1.5	射水市
			西側(海王町)	1.8	1.6	1.5	1.4	1.6	射水市

※1 全データをその値の小さいものから順に並べ、 $0.75 \times n$ 番目(nはデータ数)の値のことをいう。

※2 A、B、Cは、水質汚濁に係る環境基準(昭和46年環境庁告示第59号)に示された海域の類型を示す。

(3) 地下水質

富山県では地下水の継続監視調査を実施しており、このうち射水市内では、硝酸性窒素及び亜硝酸性窒素が調査の対象になっていましたが、近年は環境基準を満たしているため、令和3年度から調査測定地点から除外されています。次回は令和6年度を予定しています。

① 年度別推移

(単位:mg/L)

測定項目	環境基準	測定地域	R1	R2	R3	R4	R5
硝酸性窒素及び 亜硝酸性窒素	10	黒河	N.D.~1.4	N.D.~1.7	-	-	-
		大江	1.8	2.5	-	-	-

※1 定量限界(硝酸性窒素及び亜硝酸性窒素 0.1mg/L)未満のことをいう。

(4) 窒素、りん

窒素、りんともに植物の生命を維持するために必要な栄養分ですが、これらが海域において増加すると、植物プランクトンが大量発生し、赤潮などの被害を生じます。

① 全窒素の年度別推移(年平均値)

(単位:mg/L)

水域名	測定箇所	R1	R2	R3	R4	R5
庄川	大門大橋	0.21	0.22	0.25	0.22	0.25
和田川	末端	0.23	0.34	0.26	0.29	0.28
内川	山王橋	0.98	0.76	1.2	0.41	0.53
	西橋	0.45	0.50	0.32	0.33	0.34
下条川	稲積橋	1.10	0.87	0.75	0.84	0.78
新堀川	白石橋	1.00	1.20	1.00	1.10	0.80
西部主幹排水路	西部排水機場	0.51	0.85	0.52	0.58	0.63
東部主幹排水路	東部排水機場	0.71	0.94	0.98	0.74	0.69
富山新港	富山新港(新港1)	0.23	0.27	0.23	0.23	0.26

② 全りんの年度別推移(年平均値)

(単位:mg/L)

水域名		測定箇所	R1	R2	R3	R4	R5	
庄	川	大 門 大 橋	0.011	0.006	0.008	0.007	0.007	
		和 田	末 端	0.011	0.020	0.014	0.018	0.016
内	川	山 王 橋	0.028	0.041	0.049	0.036	0.042	
		西 橋	0.026	0.041	0.022	0.026	0.028	
下	条	川	稲 積 橋	0.073	0.067	0.039	0.050	0.044
新	堀	川	白 石 橋	0.088	0.079	0.070	0.070	0.057
西 部 主 幹 排 水 路			西部排水機場	0.069	0.097	0.066	0.080	0.088
東 部 主 幹 排 水 路			東部排水機場	0.084	0.093	0.073	0.11	0.092
富 山 新 港			富山新港(新港 1)	0.038	0.042	0.040	0.054	0.050

(5) 下条川水域等に係る水質調査結果(令和5年度)

① 下条川

調査項目	採水地点	① 平等橋 (富山市境界)		② 岩数橋付近 (浄土寺)		③ 出雲橋 (浄土寺)		④ 馬洗池 ポンプ場地点	
		採水月日		採水月日		採水月日		採水月日	
		7月 7日	11月 21日	7月 7日	11月 21日	7月 7日	11月 21日	7月 7日	11月 21日
水温(°C)	—	27.0	14.0	26.7	15.9	26.8	14.9	27.1	15.1
pH	6.5以上 8.5以下	7.5	7.5	7.5	7.3	7.6	7.4	7.7	7.5
BOD (mg/L)	2以下	5.4	7.2	1.1	4.9	1.1	1.5	1.0	1.4
COD (mg/L)	—	9.3	6.3	4.8	6.3	4.2	5.5	4.9	5.6
SS (mg/L)	25以下	6	5	8	17	9	7	10	11
DO (mg/L)	7.5以上	6.4	8.3	7.9	8.5	8.5	9.0	8.5	9.6
大腸菌数 ^{※2} (CFU/100mL)	300以下	380	94	49	130	100	140	52	98
全窒素 (mg/L)	—	15	9.9	1.1	5.2	1.1	2.9	1.4	3.3
全りん (mg/L)	—	0.097	0.046	0.035	0.048	0.038	0.036	0.078	0.065

調査項目	採水地点	⑤ 新宿屋橋 (南郷道路)		⑥ 下条橋 (県道富山戸出小矢部線)		⑦ 小杉大橋 (市道大島北野鷺塚線)		⑧ 片口橋 (県道片口牧野線)	
		採水月日		採水月日		採水月日		採水月日	
		7月 7日	11月 21日	7月 7日	11月 21日	7月 7日	11月 21日	7月 7日	11月 21日
水温(°C)	—	26.1	14.5	23.3	15.4	23.7	15.0	25.5	16.0
pH	6.5以上 8.5以下	7.7	7.6	7.7	7.6	7.4	7.4	7.5	7.5
BOD (mg/L)	2以下	1.0	1.4	0.9	1.2	0.8	0.7	1.2	0.7
COD (mg/L)	—	3.6	5.3	3.6	4.5	2.6	3.8	2.7	3.3
SS (mg/L)	25以下	13	5	13	6	6	18	5	9
DO (mg/L)	7.5以上	8.4	9.6	8.7	9.2	7.8	7.1	7.6	7.5
大腸菌数 ^{※2} (CFU/100mL)	300以下	52	120	1100	110	110	280	94	170
全窒素 (mg/L)	—	1.4	2.7	0.83	2.0	0.59	1.8	0.59	1.5
全りん (mg/L)	—	0.068	0.069	0.046	0.042	0.040	0.10	0.049	0.074

※1 生活環境の保全に関する基準(昭和46年環境庁告示第59号)別表2 河川A類型

※2 令和4年4月より【水質汚濁に係る環境基準】において調査項目が変更され【大腸菌群数】から【大腸菌数】を調査することになった。

② 娶川、新堀川

調査項目	採水地点	⑨ 黒河地内 (娶川)		⑩ 針原橋下 (新堀川)	
		採水月日		採水月日	
	環境基準※ ¹	7月 7日	11月 21日	7月 7日	11月 21日
水温(°C)	—	28.2	17.2	25.6	16.4
pH	6.5以上 8.5以下	7.9	7.7	7.7	7.3
BOD (mg/L)	3以下	1.6	0.7	1.1	0.6
COD (mg/L)	—	3.9	4.0	3.0	3.9
SS (mg/L)	25以下	7	8	7	6
DO (mg/L)	5以上	9.5	8.6	9.5	8.6
大腸菌数※ ² (CFU/100mL)	1000以下	N.D.	20	92	20
全窒素 (mg/L)	—	0.73	0.82	0.59	0.82
全りん (mg/L)	—	0.026	0.050	0.060	0.050

※¹ 生活環境の保全に関する基準(昭和46年環境庁告示第59号)別表2 河川B類

※² 令和4年4月より【水質汚濁に係る環境基準】において【大腸菌群数】から【大腸菌数】へと改正されたことにより分析方法も変更になった。

(6) 和田川水域等に係る水質調査結果(令和5年度)

調査項目	採水地点	⑪ 新庄川橋 (庄川)		⑫ 柳橋		⑬ 北野牧野用水	
		採水月日		採水月日		採水月日	
	環境基準※ ¹	7月 18日	11月 21日	7月 18日	11月 21日	7月 18日	11月 21日
水温(°C)	—	22.1	12.0	23.3	15.6	21.0	14.0
pH	6.5以上 8.5以下	7.5	7.4	7.6	7.4	7.4	7.5
BOD (mg/L)	2以下	0.5	0.6	0.6	N.D.	0.6	N.D.
COD (mg/L)	—	1.4	2.0	2.0	2.3	1.8	2.1
SS (mg/L)	25以下	5	3	14	8	6	2
DO (mg/L)	7.5以上	8.5	10.2	9.4	10.8	9.2	9.3
大腸菌数※ ² (CFU/100mL)	300以下	39	99	69	810	310	1200
全窒素 (mg/L)	—	0.37	0.44	0.42	0.76	0.50	1.5
全りん (mg/L)	—	0.016	0.017	0.035	0.043	0.036	0.099

※¹ 生活環境の保全に関する基準(昭和46年環境庁告示第59号)別表2 河川A類型

※² 令和4年4月より【水質汚濁に係る環境基準】において調査項目が変更され【大腸菌群数】から【大腸菌数】を調査することになった。

調査項目	採水地点	⑭中尾佐用水		⑮柳又川下流		⑯土合排水路下流	
	環境基準※ ¹	採水月日		採水月日		採水月日	
		7月 18日	11月 21日	7月 18日	11月 21日	7月 18日	11月 21日
水温(°C)	—	23.2	12.8	24.3	14.5	24.5	15.0
pH	6.5 以上 8.5 以下	7.4	8.4	7.7	7.9	7.7	7.5
BOD (mg/L)	2 以下	0.5	0.7	0.8	N.D.	0.6	N.D.
COD (mg/L)	—	1.4	2.8	2.0	2.2	1.6	1.2
SS (mg/L)	25 以下	6	4	3	8	4	3
DO (mg/L)	7.5 以上	9.5	14.1	9.6	10.9	8.6	10.5
大腸菌数※ ² (CFU/100mL)	300 以下	89	24	2800	4000	34	34
全窒素 (mg/L)	—	0.51	1.4	0.36	0.49	0.44	0.60
全りん (mg/L)	—	0.036	0.062	0.035	0.067	0.030	0.037

調査項目	採水地点	⑰一丁田橋		⑱八幡橋		⑲親司川	
	環境基準※ ¹	採水月日		採水月日		採水月日	
		7月 18日	11月 21日	7月 18日	11月 21日	7月 18日	11月 21日
水温(°C)	—	24.9	15.6	25.5	14.6	24.5	15.7
pH	6.5 以上 8.5 以下	7.1	7.4	7.0	7.1	7.5	7.5
BOD (mg/L)	2 以下	N.D.	N.D.	0.7	N.D.	0.6	N.D.
COD (mg/L)	—	1.6	1.4	2.3	2.9	1.6	1.1
SS (mg/L)	25 以下	5	4	8	8	4	2
DO (mg/L)	7.5 以上	8.6	10.4	9.0	11.0	9.2	10.3
大腸菌数※ ² (CFU/100mL)	300 以下	100	15	110	21	57	18
全窒素 (mg/L)	—	0.78	0.66	0.73	0.65	0.40	0.50
全りん (mg/L)	—	0.056	0.050	0.043	0.070	0.034	0.033

※¹ 生活環境の保全に関する基準(昭和46年環境庁告示第59号)別表2 河川A類型

※² 令和4年4月より【水質汚濁に係る環境基準】において調査項目が変更され【大腸菌群数】から【大腸菌数】を調査することになった。

(7) 海域に係る水質調査結果(令和5年度)

調査項目		採水地点	②⑩富山湾海域 (海竜町(東側))		②⑪富山湾海域 (海王町(西側))	
			採水月日		採水月日	
		環境基準※ ¹		7月19日	11月21日	7月19日
水温	表層:0.5m (°C)	—	27.6	16.5	27.0	16.6
	中層:2.0m (°C)	—	26.7	18.2	26.7	18.1
pH		7.8 以上 8.3 以下	8.3	8.3	8.2	8.2
BOD (mg/L)		—	1.8	N.D.	2.0	N.D.
COD (mg/L)		2 以下	2.1	1.5	1.9	1.6
SS (mg/L)		—	4	4	3	4
DO	表層:0.5m (mg/L)	7.5 以上	9.2	7.2	9.2	7.6
	中層:2.0m (mg/L)		7.6	7.5	7.8	7.5
大腸菌数※ ² (CFU/100mL)		300 以下	3	23	3	21
全窒素 (mg/L)		—	0.18	0.16	0.13	0.21
全りん (mg/L)		—	0.017	0.016	0.017	0.020

※¹ 生活環境の保全に関する基準(昭和46年環境庁告示第59号)別表2 海域A類型

※² 令和4年4月より【水質汚濁に係る環境基準】において調査項目が変更され【大腸菌群数】から【大腸菌数】を調査することになった。

【参考】 水質調査位置図(下条川水域等・和田川水域等・海域)



(8) 溜池に係る水質調査結果(令和5年度)

① 溜池

調査項目	採水地点	㉒ 薬勝寺池 (中太閤山)	㉓ 馬洗池 (宿屋)	㉔ 堀田堤①	㉔ 堀田堤②
	農業用水基準 ^{※1}	採水月日 7月3日	採水月日 7月3日	採水月日 7月3日	採水月日 7月3日
水温(°C)	—	27.3	28.9	23.6	25.6
pH	6.0 以上 7.5 以下	7.4	7.2	7.3	7.3
BOD (mg/L)	—	1.6	3.7	0.8	0.7
COD (mg/L)	6 以下	4.4	7.0	4.5	4.1
SS (mg/L)	100 以下	5	9	4	2
DO (mg/L)	5 以上	6.7	7.6	8.2	8.6
大腸菌数 ^{※2} (CFU/100mL)	—	33	14	240	105
全窒素 (mg/L)	1 以下	0.50	0.93	0.82	0.60
全りん (mg/L)	—	0.037	0.074	0.028	0.018

調査項目	採水地点	㉕ 石畑池①	㉕ 石畑池②
	農業用水基準 ^{※1}	採水月日 7月3日	採水月日 7月3日
水温(°C)	—	24.3	25.4
pH	6.0 以上 7.5 以下	6.8	7.0
BOD (mg/L)	—	N.D.	0.8
COD (mg/L)	6 以下	4.2	4.2
SS (mg/L)	100 以下	11	9
DO (mg/L)	5 以上	6.9	7.5
大腸菌数 ^{※2} (CFU/100mL)	—	200	210
全窒素 (mg/L)	1 以下	1.5	1.7
全りん (mg/L)	—	0.051	0.042

※1 かんがい用水の水質指針(昭和45年3月農林省)

※2 令和4年4月より【水質汚濁に係る環境基準】において調査項目が変更され【大腸菌群数】から【大腸菌数】を調査することになった。

② 溜池(ゴルフ場周辺)

調査項目	採水地点	㉖ 引面池(青井谷) 高岡 C.C.	㉗ 綿打池(上野) 太閤山 C.C.	㉘ 屋敷野池(浄土寺) 小杉 C.C.
	農業用水基準 ^{※1}	採水月日 7月3日	採水月日 7月3日	採水月日 7月3日
水温(°C)	—	27.6	27.6	26.6
pH	6.0 以上 7.5 以下	7.9	7.8	7.8
BOD (mg/L)	—	1.4	3.1	1.5
COD (mg/L)	6 以下	5.4	8.7	6.8
SS (mg/L)	100 以下	5	11	3
DO (mg/L)	5 以上	9.0	8.4	10
大腸菌数 ^{※2} (CFU/100mL)	—	16	8	2
全窒素 (mg/L)	1 以下	0.55	0.96	0.72
全りん (mg/L)	—	0.037	0.046	0.034

※1 かんがい用水の水質指針(昭和45年3月農林省)

【参考】水質調査位置図(溜池)



Copyright(C)2014 ZENRIN CO., LTD

(9) 産業廃棄物処分場等周辺環境影響調査結果(令和5年度)

調査項目	採水地点	(株)アイザック・オール 雨水排水管				小杉 C.C 排水口				金原開発(株)排水口 (富山市で調査実施)			
	許容 限度※1	採水月日				採水月日				採水月日			
		5月 25日	8月 4日	10月 4日	12月 6日	5月 25日	8月 4日	10月 4日	12月 6日	5月 25日	8月 4日	10月 4日	12月 6日
水温(°C)	—	14.3	20.8	18.3	14.5	18.5	23.9	18.4	12.7	14.4	30.3	21.6	8.7
pH	5.8以上 8.6以下	6.9	6.9	6.6	6.4	7.1	7.2	7.2	7.0	7.3	7.3	6.7	7.2
B O D (mg/L)	160 (120)	N.D.	0.6	N.D.	N.D.	1.5	1.0	1.4	0.5	2.6	1.7	8.9	3.3
C O D (mg/L)	160 (120)	2.9	3.6	1.9	2.1	5.9	5.5	5.8	6.7	8.4	7.9	13	6.7
S S (mg/L)	200 (150)	9	4	3	5	5	2	1	N.D.	4	N.D.	5	2
電 気 伝 導 率 (mS/m)	—	55	50	54	46	31	26	21	13	85	95	80	68
銅	3.0	N.D.	N.D.	N.D.	N.D.	N.D.	N.D.	N.D.	N.D.	N.D.	N.D.	N.D.	N.D.
亜 鉛	2.0	N.D.	N.D.	N.D.	N.D.	N.D.	N.D.	N.D.	N.D.	N.D.	N.D.	N.D.	N.D.
ク ロ ム	2.0	N.D.	N.D.	N.D.	N.D.	N.D.	N.D.	N.D.	N.D.	N.D.	N.D.	N.D.	N.D.
ほう 素	10.0	0.07	0.08	0.03	0.02	0.05	0.02	N.D.	N.D.	0.12	0.15	0.11	0.07
全 鉄	—	0.3	0.3	0.1	0.3	1.4	1.6	1.2	0.7	0.2	N.D.	N.D.	0.4
溶解性鉄	10.0	N.D.	0.1	N.D.	N.D.	0.6	1.1	0.9	0.6	N.D.	N.D.	N.D.	0.1
全 マンガン	—	N.D.	N.D.	0.2	0.2	0.4	0.3	0.2	0.1	0.4	0.2	0.1	0.1
溶 解 性 マンガン	10.0	N.D.	N.D.	0.2	0.2	0.4	0.3	0.2	0.1	0.4	N.D.	N.D.	0.1
カドミウム	0.03	N.D.	N.D.	N.D.	N.D.	N.D.	N.D.	N.D.	N.D.	N.D.	N.D.	N.D.	N.D.
鉛	0.1	N.D.	N.D.	N.D.	N.D.	N.D.	N.D.	N.D.	N.D.	N.D.	N.D.	N.D.	N.D.
六 価 ク ロ ム	0.5	N.D.	N.D.	N.D.	N.D.	N.D.	N.D.	N.D.	N.D.	N.D.	N.D.	N.D.	N.D.
総 水 銀	0.005	N.D.	N.D.	N.D.	N.D.	N.D.	N.D.	N.D.	N.D.	N.D.	N.D.	N.D.	N.D.
セ レ ン	0.1	N.D.	N.D.	N.D.	N.D.	N.D.	N.D.	N.D.	N.D.	N.D.	N.D.	N.D.	N.D.
アンチモン	—	0.00 02	0.00 03	0.00 02	0.00 09	N.D.	N.D.	N.D.	N.D.	0.000 4	0.000 4	0.000 5	0.000 8

調査項目の銅からアンチモンの単位は mg/L

※1 水質汚濁防止法に基づく一律排水基準。()は、日間平均を示す。

調査項目	採水地点 許容限度 ^{※1}	屋敷野池											
		屋敷野池流入コンクリート橋				屋敷野池流入直前				屋敷野池放流			
		採水月日				採水月日				採水月日			
		5月 25日	8月 4日	10月 4日	12月 6日	5月 25日	8月 4日	10月 4日	12月 6日	5月 25日	8月 4日	10月 4日	12月 6日
水温(°C)	—	14.3	22.3	16.6	11.9	19.3	25.3	17.4	12.0	20.1	25.3	18.1	12.5
pH	5.8以上 8.6以下	7.6	7.3	7.1	7.3	6.8	7.3	7.0	7.0	6.9	7.1	6.9	7.0
B O D (mg/L)	160 (120)	N.D.	0.5	1.9	N.D.	1.1	1.9	2.1	0.7	0.7	1.5	1.3	0.8
C O D (mg/L)	160 (120)	3.6	2.3	3.0	3.3	5.3	6.0	5.5	6.4	4.2	5.0	5.2	5.0
S S (mg/L)	200 (150)	1	13	1	4	6	5	5	2	1	1	2	3
電気伝導率 (mS/m)	—	50	61	51	30	24	26	35	15	21	26	37	33
銅	3.0	N.D.	N.D.	N.D.	N.D.	N.D.	N.D.	N.D.	N.D.	N.D.	N.D.	N.D.	N.D.
亜鉛	5.0	N.D.	N.D.	N.D.	N.D.	N.D.	N.D.	N.D.	N.D.	N.D.	N.D.	N.D.	N.D.
クロム	2.0	N.D.	N.D.	N.D.	N.D.	N.D.	N.D.	N.D.	N.D.	N.D.	N.D.	N.D.	N.D.
ほう素	10.0	0.09	0.06	0.11	0.04	0.05	0.03	0.05	N.D.	0.05	0.03	0.05	0.04
全鉄	—	0.2	0.4	0.3	0.3	0.5	0.7	0.6	0.7	0.1	0.4	0.6	0.4
溶解性鉄	10.0	0.1	N.D.	0.1	0.1	0.2	0.3	0.2	0.5	0.1	0.3	0.2	0.2
全マンガン	—	N.D.	0.1	0.1	0.1	0.2	0.3	0.3	0.1	0.2	0.1	0.6	0.2
溶解性マンガン	10.0	N.D.	N.D.	0.1	0.1	0.3	0.1	0.3	0.1	0.2	0.1	0.6	0.2
カドミウム	0.03	N.D.	N.D.	N.D.	N.D.	N.D.	N.D.	N.D.	N.D.	N.D.	N.D.	N.D.	N.D.
鉛	0.1	N.D.	N.D.	N.D.	N.D.	N.D.	N.D.	N.D.	N.D.	N.D.	N.D.	N.D.	N.D.
六価クロム	0.5	N.D.	N.D.	N.D.	N.D.	N.D.	N.D.	N.D.	N.D.	N.D.	N.D.	N.D.	N.D.
総水銀	0.005	N.D.	N.D.	N.D.	N.D.	N.D.	N.D.	N.D.	N.D.	N.D.	N.D.	N.D.	N.D.
セレン	0.1	N.D.	N.D.	N.D.	N.D.	N.D.	N.D.	N.D.	N.D.	N.D.	N.D.	N.D.	N.D.
アンチモン	—	N.D.	0.0003	N.D.	0.0006	0.0002	0.0003	N.D.	0.0002	0.0002	0.0003	N.D.	0.0008

調査項目の銅からアンチモンの単位は mg/L

※1 水質汚濁防止法に基づく一律排水基準。()は、日間平均を示す。

調査項目	採水地点	(株)富山環境整備 (婦中町吉谷):排水路			
		採水月日			
	許容限度※1	7月6日	9月7日	11月2日	2月15日
水温(°C)	—	27.6	25.9	18.1	7.2
pH	5.8以上 8.6以下	7.7	7.8	7.3	7.6
電気伝導率 (mS/m)	—	490	—	—	200
BOD (mg/L)	160(120)	N.D.	N.D.	N.D.	N.D.
COD (mg/L)	160(120)	42	37	22	13
SS (mg/L)	200(150)	6	8	36	41
カドミウム (mg/L)	0.03	N.D.	—	—	N.D.
全シアン (mg/L)	1	N.D.	—	—	N.D.
鉛 (mg/L)	0.1	N.D.	—	—	N.D.
六価クロム (mg/L)	0.5	N.D.	—	—	N.D.
総水銀 (mg/L)	0.005	N.D.	—	—	N.D.
ふっ素 (mg/L)	8	0.81	—	—	0.43

※1 水質汚濁防止法に基づく一律排水基準。()は、日間平均を示す。

(10) 工場排水調査結果(令和5年度)

事業所	立山電化工業(株)		三精工業(株)		大谷製鉄(株)		(株)大塚製薬工場		三協立山(株) 三協アルミ社 射水工業		宮田工業(株)		ワタキューセイモア(株)		
	住所		住所		住所		住所		住所		住所		住所		
調査項目	許容限度 ※1	採水月日		採水月日		採水月日		採水月日		採水月日		採水月日		採水月日	
		10月 30日	2月 29日	10月 30日	2月 29日	10月 30日	2月 29日	10月 30日	2月 29日	10月 30日	2月 29日	10月 30日	2月 29日	10月 30日	2月 29日
pH		7.5	7.0	7.3	7.2	7.9	7.9	7.8	8.9	7.0	7.5	7.7	7.2	8.0	8.1
		協定値 6.0~8.0		協定値 6.0~8.5		協定値 6.0~8.5		協定値 6.0~8.5		協定値 6.0~8.5					
BOD	160 (120)	—	—	—	—	—	—	—	—	—	—	0.7	2.1	4.9	18
COD	160 (120)	1.4	3.1	2.3	2.3	2.6	1.9	4.8	3.6	2.7	2.3	—	—	—	—
		協定値 15		協定値 20		協定値 20		協定値 20		協定値 20					
SS	200 (150)	1	2	N.D.	2	11	5	12	4	1	1	—	—	18	19
		協定値 40		協定値 20		協定値 50		協定値 30		協定値 100					
n-ヘキサン 抽出物質	5※1 (30)	N.D.	N.D.	N.D.	N.D.	N.D.	0.8	N.D.	N.D.	N.D.	N.D.	—	—	1.4	1.3
		協定値 2		協定値 3		協定値 3		協定値(10)		協定値 2					
全クロム	2	—	—	N.D.	N.D.	—	—	—	—	—	—	N.D.	N.D.	—	—
六価クロム 化合物	0.5	—	—	N.D.	N.D.	—	—	—	—	—	—	N.D.	N.D.	—	—
溶解性鉄	10	N.D.	N.D.	N.D.	N.D.	N.D.	N.D.	—	—	—	—	—	—	—	—
		協定値 5				協定値 5									
シアン 化合物	1	N.D.	N.D.	N.D.	N.D.	—	—	—	—	—	—	N.D.	N.D.	—	—
		協定値 0.1													
鉛及びその 化合物	0.1	N.D.	N.D.	—	—	—	—	—	—	—	—	—	—	—	—
		協定値 0.05													
銅 含有量	3	0.1	0.1	—	—	—	—	—	—	—	—	—	—	—	—
		協定値 0.5													
亜鉛 含有量	5	—	—	0.010	0.006	—	—	—	—	—	—	0.007	0.014	—	—

単位:mg/L (pH値、大腸菌群数を除く)

※1 水質汚濁防止法に基づく一律排水基準。()は、日間平均を示す。

※2 鉱油類の許容限度。()は、動物性油脂類の許容限度を示す。

(11) ゴルフ場使用農薬に係る井戸水の水質検査結果(令和5年度)

農薬名	採水地点 目標値※ ¹ (mg/L)	太閤山 C.C 周辺		小杉 C.C 周辺①		小杉 C.C 周辺②	
		採水月日		採水月日		採水月日	
		5月18日	11月29日	5月18日	11月29日	5月18日	11月29日
MCPA	0.005 以下			0.00005 未満	0.00005 未満	0.00005 未満	0.00005 未満
アシュラム	0.9 以下	0.009 未満	0.009 未満	0.009 未満	0.009 未満	0.009 未満	0.009 未満
アセフェート	0.006 以下						
イソプロチオラン (IPT)	0.3 以下			0.003 未満	0.003 未満	0.003 未満	0.003 未満
イミノクタジン	0.02 以下			0.00006 未満	0.00006 未満	0.00006 未満	0.00006 未満
オキサジクロメホン	0.02 以下			0.0002 未満	0.0002 未満	0.0002 未満	0.0002 未満
カフェンストール	0.008 以下			0.00008 未満	0.00008 未満	0.00008 未満	0.00008 未満
キノクラミン (ACN)	0.005 以下			0.00005 未満	0.00005 未満	0.00005 未満	0.00005 未満
クミルロン	0.03 以下			0.0003 未満	0.0003 未満	0.0003 未満	0.0003 未満
クロロタロニル (TPN)	0.05 以下			0.0005 未満	0.0005 未満	0.0005 未満	0.0005 未満
ジチオピル	0.009 以下			0.00009 未満	0.00009 未満	0.00009 未満	0.00009 未満
チオファネートメチル	0.3 以下	0.003 未満	0.003 未満	0.003 未満	0.003 未満	0.003 未満	0.003 未満
ブタモス	0.02 以下			0.0002 未満	0.0002 未満	0.0002 未満	0.0002 未満
プロピコナゾール	0.05 以下	0.0005 未満	0.0005 未満	0.0005 未満	0.0005 未満	0.0005 未満	0.0005 未満
プロピザミド	0.05 以下			0.0005 未満	0.0005 未満	0.0005 未満	0.0005 未満
ベノミル	0.02 以下			0.0002 未満	0.0002 未満	0.0002 未満	0.0002 未満
ペンシクロン	0.1 以下	0.001 未満	0.001 未満	0.001 未満	0.001 未満	0.001 未満	0.001 未満
ペンディメタリン	0.3 以下	0.003 未満	0.003 未満				
ベンフレセート	0.07 以下			0.0007 未満	0.0007 未満	0.0007 未満	0.0007 未満
メタラキシル	0.2 以下	0.002 未満	0.002 未満	0.002 未満	0.002 未満	0.002 未満	0.002 未満

農薬名	採水地点 目標値※ ¹ (mg/L)	高岡 C.C 周辺①		高岡 C.C 周辺②	
		採水月日		採水月日	
		5月18日	11月29日	5月18日	11月29日
MCPA	0.005 以下	0.00005 未満	0.00005 未満	0.00005 未満	0.00005 未満
アシュラム	0.9 以下	0.009 未満	0.009 未満	0.009 未満	0.009 未満
イミノクタジン	0.006 以下	0.00006 未満	0.00006 未満	0.00006 未満	0.00006 未満
ジチオピル	0.009 以下	0.00009 未満	0.00009 未満	0.00009 未満	0.00009 未満
プロピコナゾール	0.05 以下	0.0005 未満	0.0005 未満	0.0005 未満	0.0005 未満
プロピザミド	0.05 以下	0.0005 未満	0.0005 未満	0.0005 未満	0.0005 未満

※¹ 水質管理目標設定項目(平成15年10月10日健発第1010004号厚生労働省健康局長通知別添)

(12) 工場影響地下水水質検査及び「とやまの名水」水質検査結果(令和5年度)

調査項目	採水地点	広上工業団地周辺 土合地内		誕生寺
		採水月日		採水月日
	基準値 ^{※1}	8月3日	1月6日	12月28日
一般細菌 (CFU/mL)	100 以下	0	0	0
大腸菌	検出されないこと	検出されず	検出されず	検出されず
亜硝酸態窒素 (mg/L)	0.04 以下	<0.004	<0.004	<0.004
硝酸態窒素及び亜硝酸態窒素 (mg/L)	10 以下	0.4	0.4	0.4
鉄及びその化合物 (mg/L)	0.3 以下	0.03	<0.03	<0.03
塩化物イオン (mg/L)	200 以下	5.6	6.0	5.5
カルシウム、マグネシウム等(硬度) (mg/L)	300 以下	40	40	37
有機物(全有機炭素(TOC)の量) (mg/L)	3 以下	0.2	<0.2	0.2 未満
pH	5.8~8.6	6.5	6.5	6.6
味	異常でないこと	異常なし	異常なし	異常なし
臭気	異常でないこと	異常なし	異常なし	異常なし
色度 (度)	5 以下	<0.5	<0.5	<0.5
濁度 (度)	2 以下	<0.2	<0.2	<0.2

※1 水道法に基づく水質基準(厚生労働省令第101号)

3 騒音関係

(1) 環境騒音測定結果(令和5年度)

(単位:デシベル)

地区名	測定地点	用途区域(地域)	地域 類型	昼間 [R5.10~11月測定]		夜間 [R5.10~11月測定]	
				6:00~22:00		22:00~6:00	
				測定結果	[基準値]	測定結果	[基準値]
新湊	松木	調整区域	—	41	—	46	—
	庄西町	第一種住居	B	45	[55]	33	[45]
	西新湊	第一種中高層住居	A	45	[55]	38	[45]
	野村	調整区域	—	50	—	43	—
	片口高場	準工業	C	48	[65]	48	[60]
	七美中野	準工業	C	59	[60]	41	[50]
	射水町	第一種住居	B	48	[65]	41	[60]
小杉	太閤山	第一種低層住居専用	A	40	[60]	41	[55]
	戸破	第一種住居	B	48	[55]	38	[45]
大島	小島	第一種中高層住居	A	49	[55]	43	[45]

(2) 交通騒音測定結果(令和5年度)

(単位:デシベル)

線路名	測定 地点	用途区域(地域)	区域 区分	昼間 [R5.10~11月測定]		夜間 [R5.10~11月測定]	
				6:00~22:00		22:00~6:00	
				測定結果	[基準値]	測定結果	[基準値]
市道港町善光寺線	西新湊	第一種住居	b	60	[75]	52	[70]
国道8号線	津幡江	調整区域	—	76	—	69	—
県道片口・牧野線	新片町	準工業	c	65	[75]	57	[70]
県道串田新・黒河線	南太閤山	第一種低層住居専用	a	63	[70]	56	[65]
国道472号線	橋下条	調整区域	—	68	—	64	—
県道富山戸出小矢部線	太閤山	第一種低層住居専用	a	61	[70]	56	[65]
市道大門針原線	八塚	第一種住居	b	65	[75]	61	[70]
県道富山・高岡線	小島	近隣商業	c	65	[75]	59	[70]
市道大島北野鷺塚線	小島	第一種中高層住居	a	64	[70]	43	[65]

(3) 工場騒音測定結果(令和5年度)

(単位:デシベル)

事業所名・測定地点		用途地域	区域 区分	測定結果 [R5.10~11月測定]	[基準値] <協定値>		
				22:00~6:00	昼間	朝夕	夜間
JFE マテリアル	六渡寺駅	工業	4種	58	[70] <70>	[65] <65>	[63] <63>
	宮本宅前	工業	4種A	43	[65] <65>	[60] <60>	[55] <55>
	旧中伏木小	工業	4種A	43	[65] <65>	[60] <60>	[55] <55>
日本高周波	正門前	工業	4種	56	[70] <65>	[65] <60>	[63] <60>
	新湊中側	工業	4種A 学校	46	[60] <60>	[55] <55>	[50] <50>
北陸電力	正門前	工業専用	4種A	46	[65] <54>	[60] <54>	[55] <54>
	草岡町	工業専用	4種A	43	[65] <54>	[60] <54>	[55] <54>
	旧堀岡小側	工業専用	4種A	51	[65] <54>	[60] <54>	[55] <54>
三協アルミ社 射水工場		工業専用	4種	60	[70] <70>	[65] <65>	[63] <63>
三精工業第2工場		工業専用	4種	48	[70] <65>	[65] <60>	[63] <55>
三協アルミ社 新湊工場		工業専用	4種	53	[70] <70>	[65] <65>	[63] <63>

昼間は 8:00~19:00、朝夕は 6:00~8:00 及び 19:00~22:00、夜間は 22:00~6:00

4 振動関係

(1) 交通振動測定結果(令和5年度)

(単位:デシベル)

路線名	測定地点	用途区域(地域)	区域 区分	昼間 〔R5.10~11月測定〕 (8:00~19:00)		夜間 〔R5.10~11月測定〕 (19:00~8:00)	
				測定結果	[基準値]	測定結果	[基準値]
				市道港町善光寺線	西新湊	第一種住居	1種
国道8号線	津幡江	調整区域	—	46	—	34	—
県道片口・牧野線	新片町	準工業	2種	48	[70]	39	[65]
県道串田新・黒河線	南太閤山	第一種低層住居専用	1種	41	[65]	39	[60]
国道472号線	橋下条	調整区域	—	44	—	39	—
県道富山戸出小矢部線	太閤山	第一種低層住居専用	1種	34	[65]	23	[60]
市道大門針原線	八塚	第一種住居	1種	41	[65]	24	[60]
県道富山・高岡線	小島	近隣商業	2種	38	[70]	25	[65]
市道大島北野鷺塚線	小島	第一種中高層住居	1種	37	[65]	29	[60]

5 悪臭関係

(1) 臭気調査結果(令和5年度)

調査項目	採取地点	(株)富山食肉総合センター		北陸ポートサービス(株) 新湊営業所
		採取月日		採取月日
		9月13日		9月13日
アンモニア (ppm)	2	0.2		0.1
メチルメルカプタン (ppm)	0.004	0.0002 未満		0.0002 未満
硫化水素 (ppm)	0.06	0.002 未満		0.002 未満
硫化メチル (ppm)	0.05	0.001 未満		0.001 未満
二硫化メチル (ppm)	0.03	0.0009 未満		0.0009 未満
トリメチルアミン (ppm)	0.02	0.0005 未満		0.0005 未満
プロピオン酸 (ppm)	0.07	0.003 未満		0.003 未満
ノルマル酪酸 (ppm)	0.002	0.0001 未満		0.026
ノルマル吉草酸 (ppm)	0.002	0.00009 未満		0.0083
イソ吉草酸 (ppm)	0.004	0.0001 未満		0.0001 未満
臭気指数	—	10 未満		24

6 土壤汚染関係

(1) 産業廃棄物最終処分場周辺米・土壌調査結果(令和5年度)

① 米

調査項目	採取地点	屋敷野池下流		堀田堤下流	
		浄土寺①	浄土寺②	浄土寺③	浄土寺④
	基準値※	採取月日		採取月日	
		9月1日		9月1日	
カドミウム (mg/kg)	0.4	<0.1	<0.1	<0.1	<0.1
鉛 (mg/kg-dry)	—	<20	<20	<20	<20
ひ素 (mg/kg-dry)	—	<0.5	<0.5	<0.5	<0.5
総水銀 (mg/kg-dry)	—	<0.01	<0.01	<0.01	<0.01
六価クロム (mg/kg-dry)	—	<5	<5	<5	<5
亜鉛 (mg/kg-dry)	—	30	28	28	26
銅 (mg/kg-dry)	—	<10	<10	<10	<10

※食品衛生法(玄米は、カドミウムを0.4ppm以上含んではならない。)

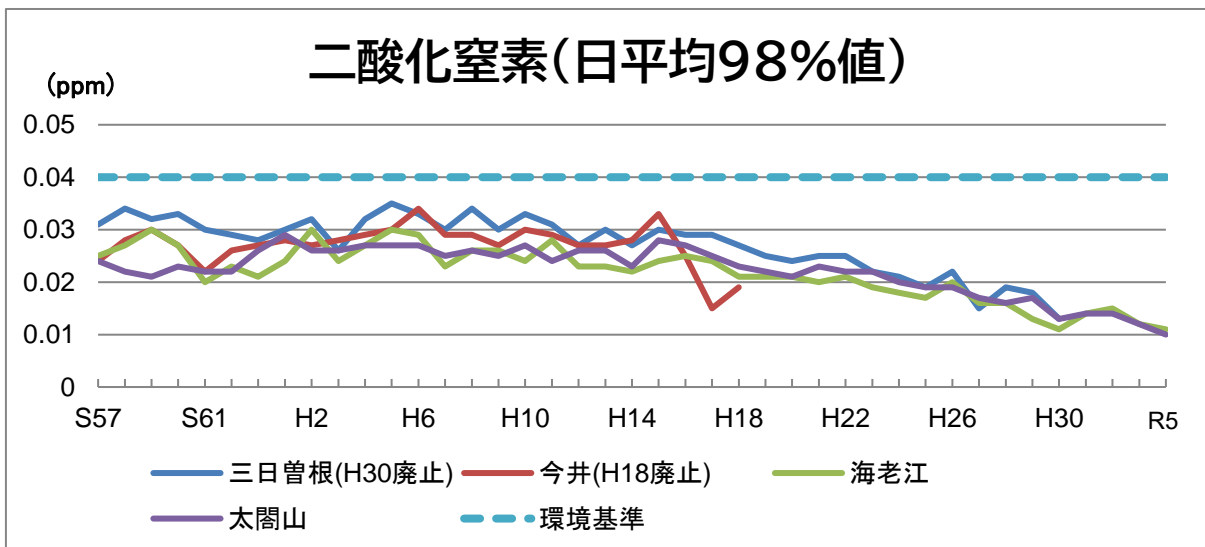
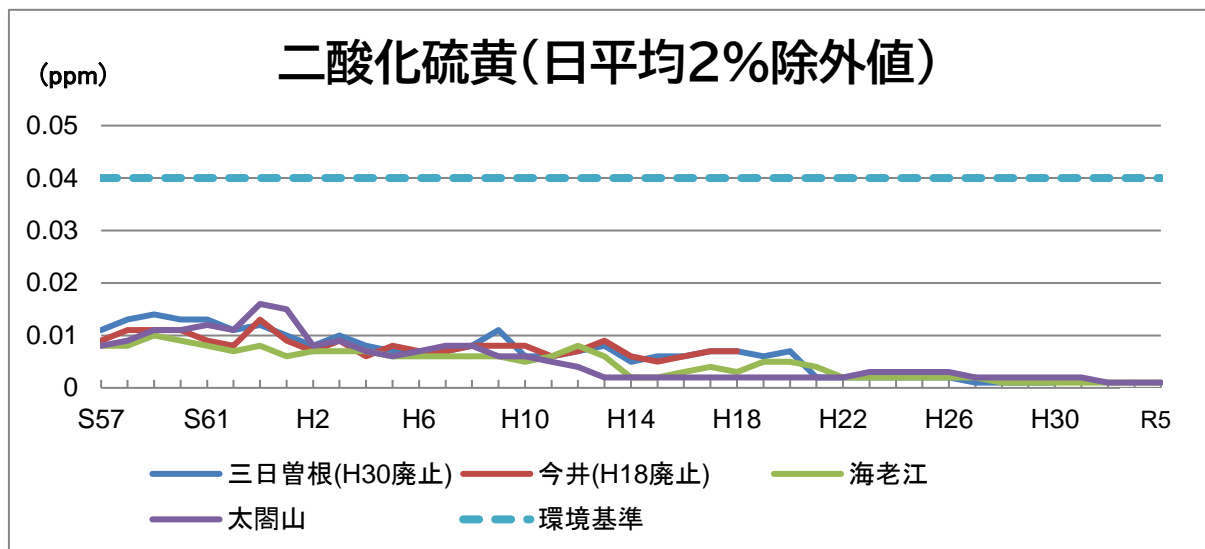
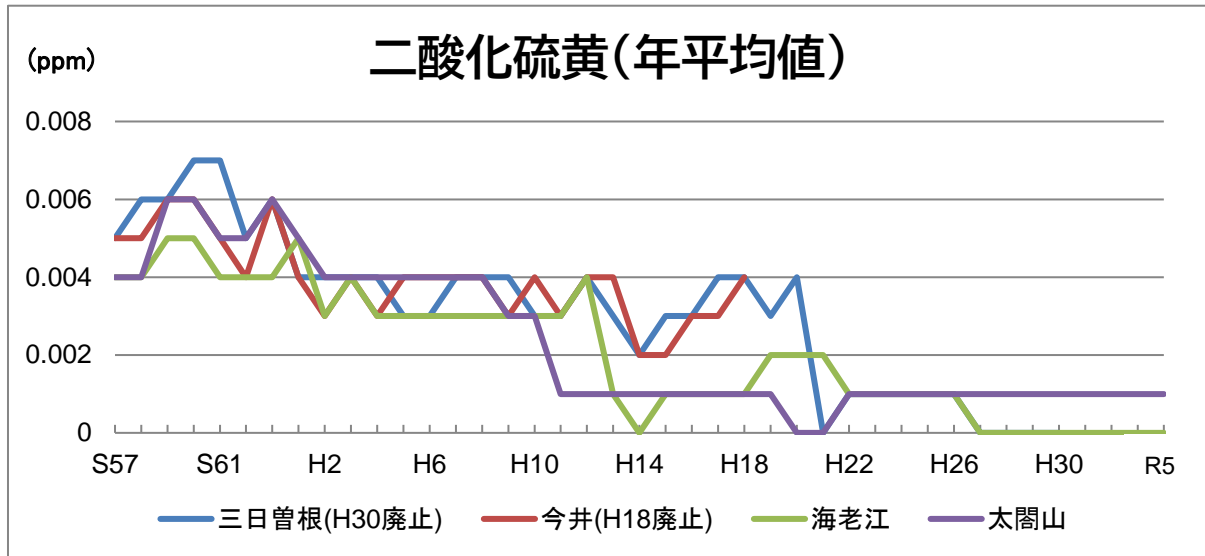
② 土壌

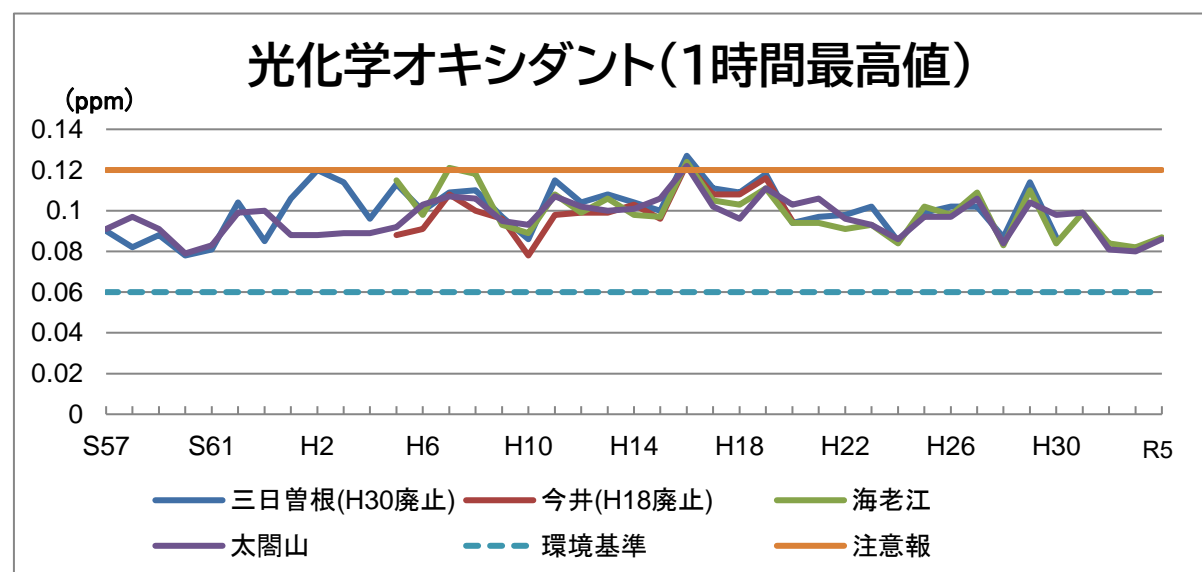
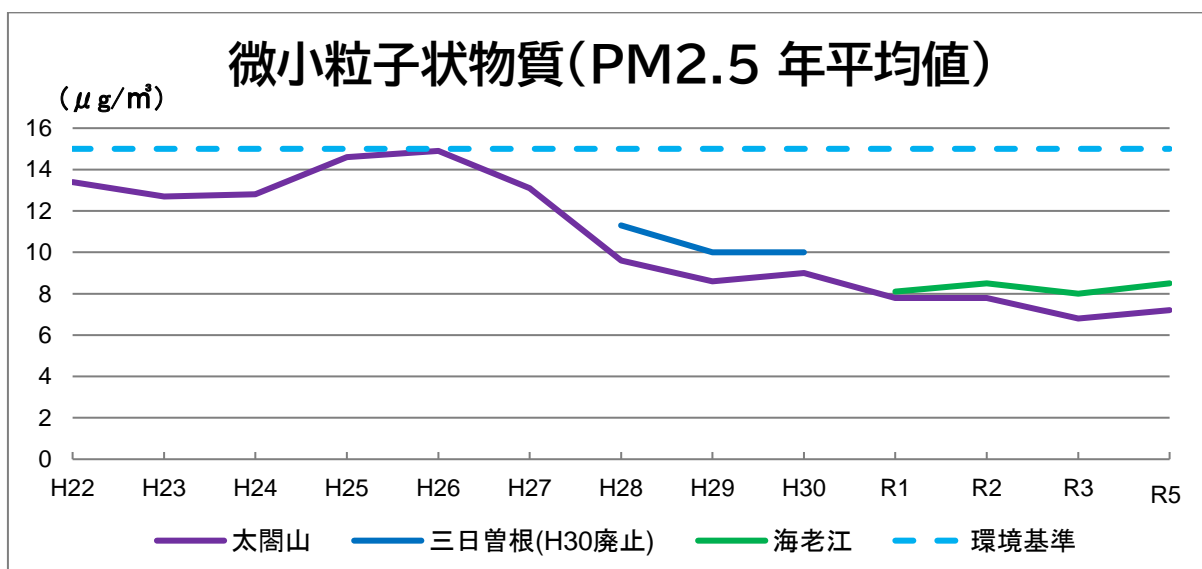
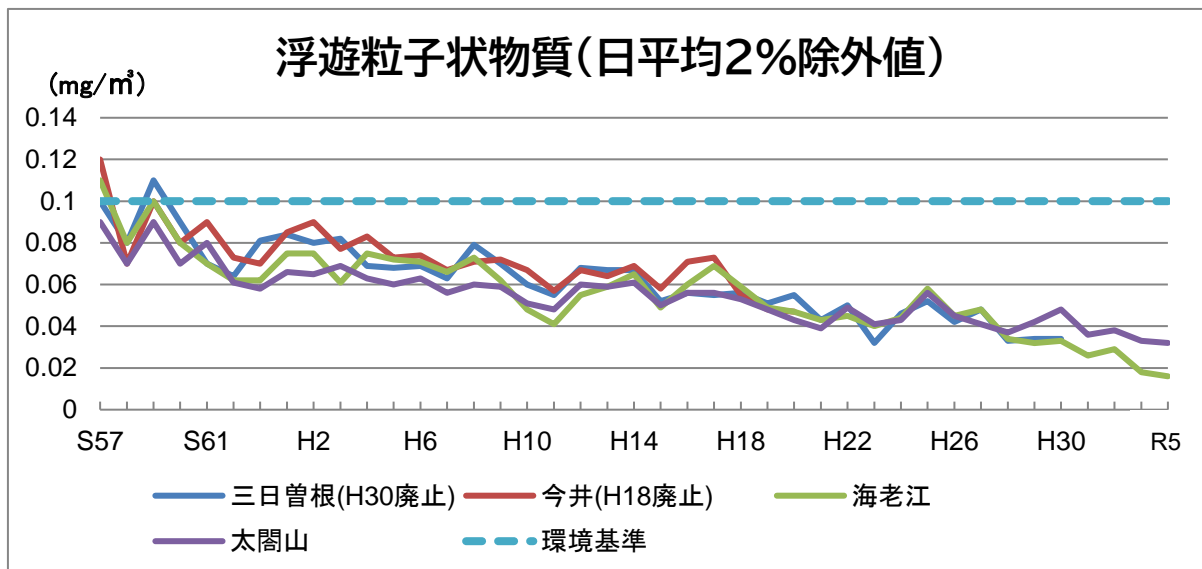
調査項目	採取地点	屋敷野池下流		堀田堤下流	
		浄土寺①	浄土寺②	浄土寺③	浄土寺④
	基準値※	採取月日		採取月日	
		10月12日		10月12日	
カドミウム (mg/kg-dry)	—	<0.3	<0.3	<0.3	<0.3
鉛 (mg/kg-dry)	—	<20	<20	<20	<20
ひ素 (mg/kg-dry)	15	1.3	2.7	2.1	2.6
総水銀 (mg/kg-dry)	—	0.13	0.18	0.23	0.18
六価クロム (mg/kg-dry)	—	<5	<5	<5	<5
亜鉛 (mg/kg-dry)	120	55	64	56	66
銅 (mg/kg-dry)	125	3	4	4	4

※平成3年環境庁告示第46号別表(ひ素、銅)および、昭和59年環水土第149号環境庁水質保全局長通達(亜鉛)

7 資料 大気、水質の経年変化

(1) 大気





(2) 水質

